

Karta

rörande förelag till tomtindelning för del av kv.

KLIPPAN

i Holmsunds kommun, Västerbottens län,

upprättad år 1971 av:

Björn Gunnar Bertilsson
 distriktslantmätare / ingenjör

Skala 1:400.

Koordinatförteckning.

Pkt.	Mark.	X	Y
2	rg	67019.65	3599.63
6	rg	055.43	3660.49
10		041.76	3607.89
16		059.78	3649.30
17		036.86	3641.22
18	rb	014.93	3666.27
19	rb	015.04	3633.53
20	rn	015.11	3602.54
21	rn	055.46	3666.30

67080

År 1971 den 22 september meddelades
 beslut om tomtindelning i enlighet med
 denna karta; betygar Umeå länshövding
 som ovan.

På tjänstens vägnar:
Margaretha Backström

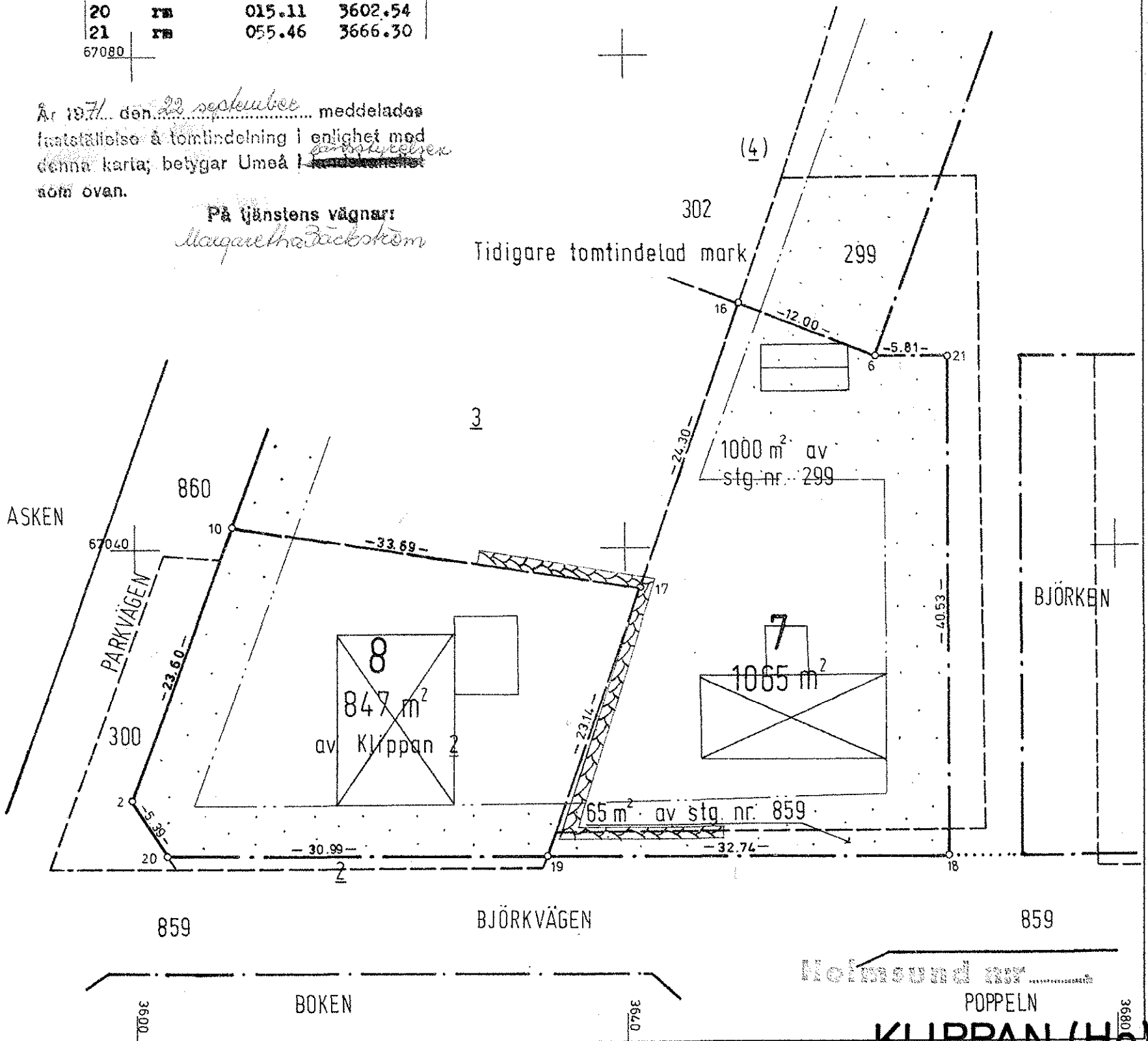
Beteckningar.

- Kvarteregränssammanfallande med fastighetsgräns.
- Kvarteregräns ej sammanfallande med fastighetsgräns.
- Tomtgräns.
- Fastighetegräns.
- Mark, som ej får bebyggas.
- ▨ Stenmur.

Tillhör byggnadsnämndens beslut

den 11.05.1971 § 177 betygar:

M. Backström
 byggnadsnämndens sekr.



LÄNSSTYRELSENS BESLUT nr 1508

BESLUT

11.083- 931-71

Västerbottens län
Planeringsavdelningen
Lantmäterienheten

22.9.1971

bitr överlantmätare G Nilsson

Sökande

Byggnadsnämnden i Holmsunds kommun

913 00 HOLMSUND

18. 10. 71

Länstyrelsen får härmed
meddela om följande beslut
vill åtgärda beslut
vunnit laga kraft. Umeå i
landskansliet den 7/10/71

G. Nilsson

Fastställelse av förslag till TOMTINDELNING FÖR DEL AV
KV KLIPPAN, HOLMSUNDS KOMMUN.

Förslaget har antagits av byggnadsnämnden i Holmsunds kommun
11.5.1971.

Förslaget är åskådliggjort på karta, upprättad av
distriktslantmätare Björn Alquist

med därtill hörande beskrivning.

Länstyrelsen i Västerbottens län fastställer förslaget med
stöd av 33 § byggnadslagen.

Enligt det fastställda förslaget indelas-kvarteret/-
kvartersdelen i 2 tomter, betecknade nr 7 och 8.

Länstyrelsen fastställer även de på kartan och i
beskrivningen använda tomtbeteckningarna.

Besvär över detta beslut, i vad det avser fastställelse av
tomtindelning, må anföras hos Konungen. Besvären skall vara
inkomna till civildepartementet inom tre veckor från denna
dag.

Besvär må dock anföras endast av sakägare som i ärendet
framställt yrkande, som helt eller delvis lämnats utan
bifall.

I ärendets handläggning har, förutom undertecknad, deltagit
bitr länssarkitekten Rune Teglund och förste länsassessor
Stig Rönnblad.

Göran Nilsson

Intill denna dag har enligt Civile-
departementets diarium besvär icke anförts
över detta beslut.

Stockholm den 18/10 1971

G. Nilsson
Registrator

Utan avgift

Kopia till
registerföraren 2 ex
planenheten
förrättningsmannen
kommunstyrelsen
markägare (rek) + kopia av
handlingarna 2 ex

BESKRIVNING

för del/
till tomtindelning av kvarteret KLIPPAN i Holmsunds kommun,
Västerbottens län.

Förutsättningar, motiv m. m.

Till grund för tomtindelningen ligger en den 29.4.1969 och en den 22.4.1955. fastställd stadsplan.

Kvarteret har tidigare varit föremål för tomtindelning, fastställd den 7.7.1961.

Kvarteret är avsett för bostadsändamål. Närmare detaljer om hushöjd m.m. återfinnas i stadsplanebestämmelserna.

Nedanstående fastigheter och sakägare beröras av tomtindelningsförslaget (hämtade ur lagfartsböckerna).

Fastighet Ägare, adress


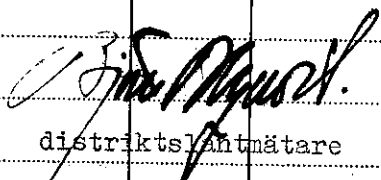


Berörd del:

Klippan 2	Sture Manfred Olaus Raderman Björkv. 1, 913 00 Holmsund
stg. nr 299	Maj Gunvor Margareta Fältman Björkv. 3, 913 00 Holmsund
" " 859	Holmsunds kommun 913 00 Holmsund

Ej berörd del:

Klippan 3	Otto Brännström o.h.h. Hilda Parkv. 7, 913 00 Holmsund
" 5	Svea Sofia Åström Parkv. 3, 913 00 Holmsund
" 6	Helge Boström Parkv. 1, 913 00 Holmsund
stg. nr 299	Maj Gunvor Margareta Fältman Björkv. 3, 913 00 Holmsund
" " 302	Byggnadsföreningen Klippan u.p.a. Parkv. 5, 913 00 Holmsund
" " 303	d:o
" " 859	Holmsunds kommun 913 00 Holmsund

Genom den föreslagna tomtindelningen indelas kvarteret i tomter, vilka beskrivas sålunda:

Tomt nr	Tomten angränsar			I tomten ingår		Tomtens areal m²
	tomt, gata, plats e. d.	mellan gränspunkterna	med längd m	fastighet, fastighetsdel eller tomtområde	areal m²	
1	2	3	4	5	6	7
7	Norr: tomt nr 4	16-6	12.00	Av stg. nr 299	1000	1065
	Norr: parkmark	6-21	5.81	" " " 859	65	
	Öster: parkmark	21-18	40.53			
	Söder: Björkvägen	18-19	32.74			
	Väster: tomt nr 8	19-17	23.14			
	Väster: tomt nr 3	17-16	24.30			
8	Norr: tomt nr 3	10-17	33.69	Av Klippan 2	847	847
	Öster: tomt nr 7	17-19	23.14			
	Söder: Björkvägen	19-20	30.99			
	Sydväst: gatuhörn	20-2	5.39			
	Väster: Parkvägen	2-10	23.60			
Umeå den 17.3.1971						
 Bertil Larsson ingenjör						
 distriktslantmätare						
Tillhör byggnadsnämndens beslut den 1971.05.11 § 177 betygar						
 byggnadsnämndens sekr.						
Tillhör länsstyrelsens i Västerbottens län beslut den 22/9 1971 Umeå som ovan.						
 länsstyrelsens sekreterare						