

Karta

rörande förslag till tomtindelning för del av kvarteret

BJÖRKEN

i Holmsunds kommun, Västerbottens län,
upprättad år 1971 av:

Björn Nord / *Suttelhammer*
distriktslantmätare / ingenjör

SKALA 1:400

KOORDINATFÖRTECKNING

| PKT. | MARK. | X | Y |
|------|-------|----------|---------|
| 4 | rm | 67129.88 | 3756.67 |
| 8 | rg | 123.01 | 3715.83 |
| 9 | rg | 055.48 | 3707.71 |
| 13 | rb | 097.19 | 3712.79 |
| 14 | rm | 123.99 | 3721.65 |
| 14a | | 068.93 | 3709.33 |
| 21 | rb | 043.44 | 3706.52 |
| 23 | rb | 013.88 | 3714.79 |
| 24 | rb | 019.88 | 3714.79 |
| 25 | rm | 019.89 | 3704.19 |
| 26 | rb | 014.85 | 3703.69 |
| 27 | rb | 014.92 | 3672.27 |
| 28 | rm | 055.45 | 3672.30 |
| 100 | | 013.86 | 3743.59 |
| 120 | | 094.62 | 3757.21 |
| 121 | | 066.14 | 3754.24 |
| 221 | | 039.46 | 3750.44 |

BETECKNINGAR

- Kvarteregräns sammanfallande med fastighetsgräns.
- " " " " " "
- Parkmark.
- Tomtgräns.
- Fastighetsgräns.
- Mark, som ej får bebyggas.
- Mark för uthus o.dyl.

Tillhör byggnadsnämndens beslut
den 1971-05-11 § 178 betygar:

M. Suttelhammer
byggnadsnämndens sekr.

År 1971 den 22 september meddelades
fastställelse & tomtindelning i enlighet med
denna karta; betygar Umeå i landskapsstyrelsen
såga ovan.

På tjänstens vägnar:
Margaretha Bräckström



24-HOS-1526

BJÖRKEN 8-12 (Ho)

BESKRIVNING

för del/
till tomtindelning av kvarteret **B J Ö R K E N** i Holmsunds köping,
Västerbottens län.

Förutsättningar, motiv m. m.

Till grund för tomtindelningen ligger en den 22.4.1955 och en den 29.4.1969 fastställda stadsplaner.

Kvarteret har tidigare varit föremål för tomtindelning fastställd den 19.10.1956 och den 6.10.1967.

Kvarteret är avsett för bostadsändamål. Närmare detaljer om hushöjd m.m. återfinnas i stadsplanebestämmelserna.

Nedanstående fastigheter och sakägare beröras av tomtindelningsförslaget (hämtade ur lagfartsböckerna).

| Fastighet | Ägare, adress |
|-----------|---------------|
|-----------|---------------|

Berörd del:

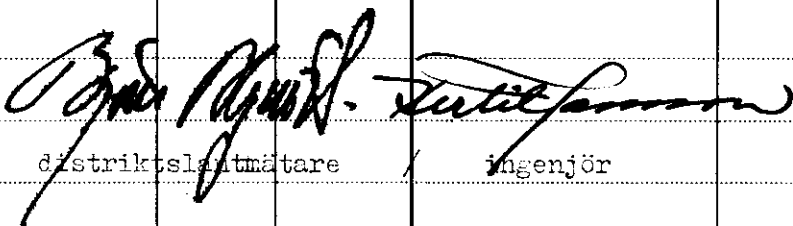
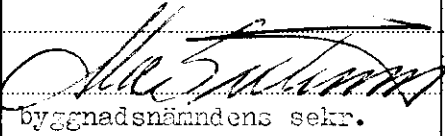
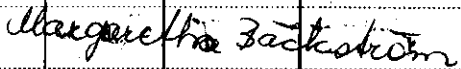
| | |
|---------------|--|
| Björken 1 ✓ | ✓ Bengt Wallin Björkv. 5, 913 00 Holmsund |
| " 2 ✓ | ✓ Alve Eklöf Vinterv. 10, 913 00 Holmsund |
| " 3 ✓ | ✓ Folke Söderlund Vinterv. 8, 913 00 Holmsund |
| " 4 ✓ | ✓ David Eriksson Vinterv. 6, 91300 Holmsund |
| stg. nr 310 ✓ | ✓ Helge Lindberg Vinterv. 4, 913 00 Holmsund |
| " " 311 ✓ | ✓ Holmsunds kommun 913 00 Holmsund |
| " " 857 ✓ | d:o |
| " " 859 ✓ | d:o |
| " " 862 ✓ | d:o |
| " " 863 ✓ | d:o |

Ej berörd del:

| | |
|-----------|--|
| Björken 5 | ✓ Ingvar Dellbring Holmsundsv. 79, 913 00 Holmsund |
| " 7 | ✓ Kjell Bäckström o.h.h. Margit Vinterv. 2, 913 00 Holmsund |

Genom den föreslagna tomtindelningen indelas kvarteret i tomter, vilka beskrivas sålunda:

| Tomt nr | Tomten angränsar | | | I tomten ingår | | Tomtens areal m ² |
|---------|-------------------------|------------------------|-------------|---|----------------------|------------------------------|
| | tomt, gata, plats e. d. | mellan gräns-punkterna | med längd m | fastighet, fastighetsdel eller tomtområde | areal m ² | |
| 1 | 2 | 3 | 4 | 5 | 6 | 7 |
| 8 | Norr: tomt nr 6 | 8-14 | 5.90 | Av stg. nr 310 | 833 | |
| 9 | Norr: tomt nr 7 | 14-4 | 35.50 | " " " 311 | 83 | |
| | Öster: Vintervägen | 4-120 | 35.26 | " " " 859 | 244 | |
| | Söder: tomt nr 9 | 120-13 | 44.50 | " " " 862 | 139 | |
| | Väster: parkmark | 13-8 | 26.00 | | | 1299 v |
| | Norr: tomt nr 8 | 13-120 | 44.50 | Av stg. nr 310 | 6 | |
| | Öster: Vintervägen | 120-121 | 28.63 | " " " 857 | 40 | |
| | Söder: tomt nr 10 | 121-14a | 45.00 | " " " 859 | 62 | |
| | Väster: parkmark | 14a-13 | 28.45 | " " " 863 | 32 | |
| | | | | Björken 4 | 1136 | 1276 v |
| 10 | Norr: tomt nr 9 | 14a-121 | 45.00 | Av stg. nr 859 | 130 | |
| | Öster: Vintervägen | 121-221 | 26.95 | Björken 3 | 1042 | |
| | Söder: tomt nr 11 | 221-21 | 44.10 | | | |
| | Väster: tomt nr 12 | 21-9 | 12.10 | | | |
| | Väster: parkmark | 9-14a | 13.54 | | | 1172 v |
| 11 | Norr: tomt nr 10 | 21-221 | 44.10 | Av stg. nr 859 | 67 | |
| | Öster: Vintervägen | 221-100 | 26.50 | " Björken 2 | 1034 | |
| | Söder: Björkvägen | 100-23 | 28.80 | | | |
| | Väster: Björkvägen | 23-24 | 6.00 | | | |
| | Söder: Björkvägen | 24-25 | 10.60 | | | |
| | Väster: tomt nr 12 | 25-21 | 23.66 | | | |
| | | | | | | 1101 v |

| Tomt nr | Tomten angränsar | | | I tomten ingår | | Tomtens areal m ² |
|---|-------------------------|------------------------|-------------|---|----------------------|------------------------------|
| | tomt, gata, plats e. d. | mellan gräns-punkterna | med längd m | fastighet, fastighetsdel eller tomtområde | areal m ² | |
| 1 | 2 | 3 | 4 | 5 | 6 | 7 |
| 12 | Norr: parkmark | 28-9 | 35.41 | Av stg. nr 859 | 252 | |
| | Öster: tomt nr 10 | 9-21 | 12.10 | " Björken 1 | 1104 | |
| | Öster: tomt nr 11 | 21-25 | 23.66 | | | |
| | Öster: Björkvägen | 25-26 | 5.03 | | | |
| | Söder: Björkvägen | 26-27 | 31.42 | | | |
| | Väster: parkmark | 27-28 | 40.53 | | | 1356 ✓ |
| Umeå den 17.3.1971 | | | | | | |
|  distriktslantmätare / ingenjör | | | | | | |
| Tillhör byggnadsnämndens beslut den 1971.05.11 § 176 betygar: | | | | | | |
|  byggnadsnämndens sekr. | | | | | | |
| Tillhör länsstyrelsens i Västerbottens lan beslut den 22/9 1971. Umeå som ovan. | | | | | | |
|  | | | | | | |

LÄNSSTYRELSEN
Västerbottens län
Planeringsavdelningen
Lantmäterienheten
bitr överlantmätare G Nilsson

BESLUT
22.9.1971

11.083- 1233-71

HOLMSUNDS KOMMUN
23 SEP 1971
Byggnadsnämnden i Holmsunds kommun

Sökande

Byggnadsnämnden i
913 00 HOLMSUND

Festställelse av förslag till tomtindelning för del av kv. Björken, Holmsunds kommun.

Förslaget har antagits av byggnadsnämnden i Holmsunds kommun 11.5.1971.

Förslaget är åskådliggjort på karta, upprättad av Distriktslantmätare Björn Alquist med därtill hörande beskrivning.

Länsstyrelsen i Västerbottens län fastställer förslaget med stöd av 33 § byggnadslagen.

Enligt det fastställda förslaget indelas kvarteret/ kvartersdelen i fem tomter, betecknade nr 8 - 12.

Länsstyrelsen fastställer även de på kartan och i beskrivningen använda tomtbeteckningarna.

Besvär över detta beslut, i vad det avser fastställelse av tomtindelning, må anföras hos Konungen. Besvären skall vara inkomna till civildepartementet inom tre veckor från denna dag.

Besvär må dock anföras endast av sakägare som i ärendet framställt yrkande, som helt eller delvis lämnats utan bifall.

I ärendets handläggning har, förutom undertecknad, deltagit bitr länsarkitekten Rune Teglund och förste länsassessor Stig Rönnblad.

Göran Nilsson
Göran Nilsson

Utan avgift

Kopia till
registerföraren 2 ex
planenheten
förrättningsmannen
kommunstyrelsen
| markägare (rek) + kopia av
handlingarna 2 ex