

KARTA  
rörande förslag till ändring av tomtindelning  
av del av  
kv. POPPELN  
i Holmsunds kommun,  
Västerbottens län;  
upprättad år 1971 av

*Björn Alquist*  
Björn Alquist  
distriktslantmätare

*Bertil Jansson*  
Bertil Jansson  
ingenjör

Skala 1:400

Beteckningar

- Kvarteregräns, sammanfallande med fastighetsgräns
- · - · - Kvarteregräns, ej sammanfallande med fastighetsgräns
- Tomtgräns
- Fastighetsgräns
- ..... Park
- Mark som ej får bebyggas

Koordinatförteckning

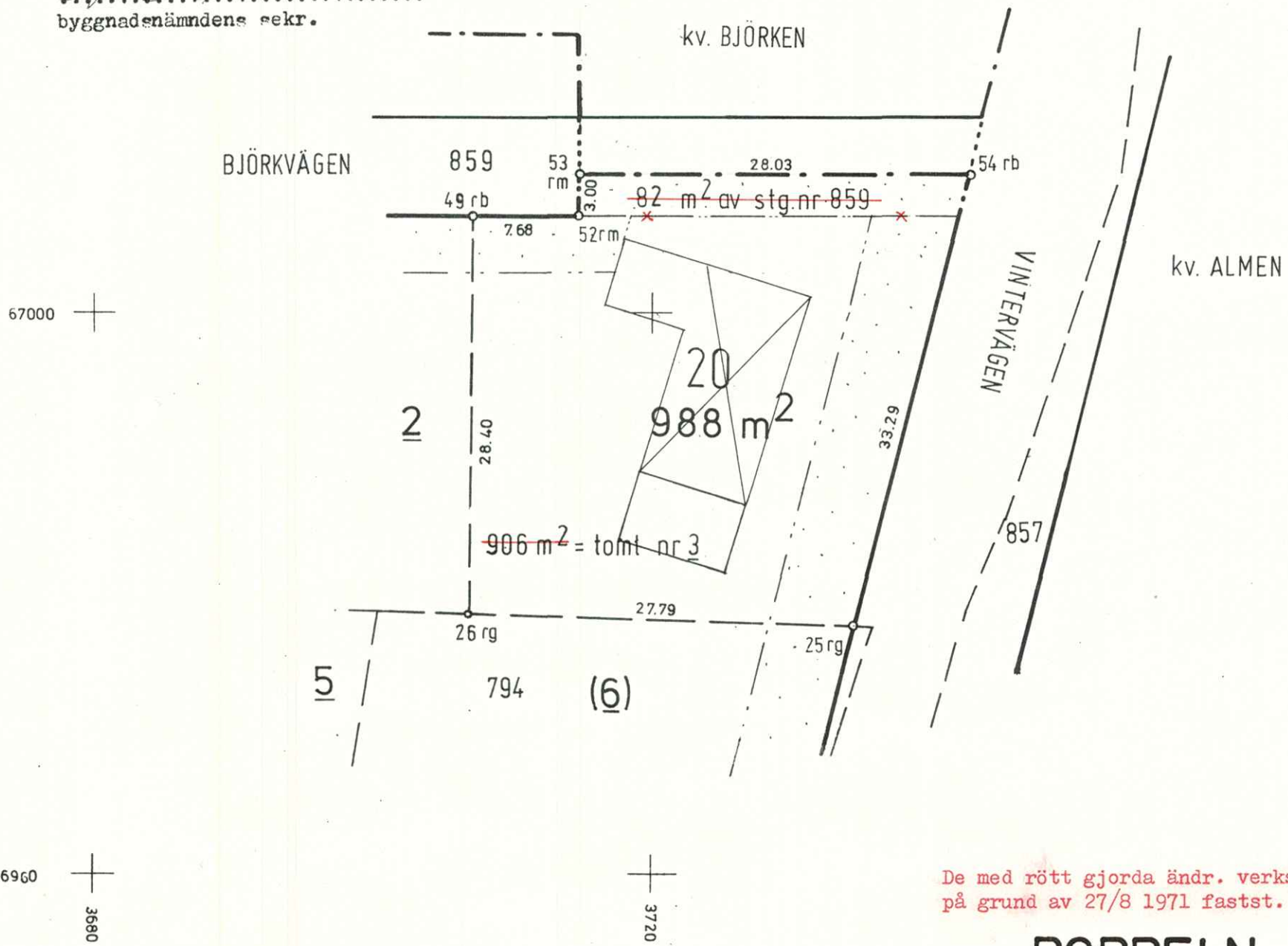
Pkt nr	mark.	x	y
25	rg	66977.70	3734.58
26	"	66978.53	3706.80
49	rb	67006.93	3707.10
52	rm	67006.88	3714.78
53	rm	67009.88	3714.79
54	rb	67009.95	3742.82

År 1971 den 22 september fastställdes å denna karta angivna tomtindelning, vilket beslut jämlikt 150 § 3 st. byggnadslagen vunnit laga kraft; betygar Umeå i ~~landstämman~~ <sup>länsskyddet</sup> som ovan.

På tjänstens vägnar:  
*Margaretha Bäckström*

Tillhör byggnadsnämndens beslut den 27.04.1971 §139 betygar

*Åke Sjöström*  
byggnadsnämndens sekr.



De med rött gjorda ändr. verkst.  
på grund av 27/8 1971 fastst. ägoutbyte.

**POPPELN (Ho)**

**BESKRIVNING**

ändring av/ del av/  
till tomtindelning av/ kvarteret POPPELN  
i Holmsunds kommun.

**Förutsättningar, motiv m. m.**

den 22.4.1955 fastställd stadsplan och  
Till grund för tomtindelningen ligger en den 29 april 1969 fastställd stadsplane-  
ändring.

Kvarteret har tidigare varit föremål för tomtindelningar, fastställda 19.10.1956 och 10.12.1960.

Kvarteret är avsett att bebyggas med bostadsfastigheter. Närmare detaljer om hus-höjd m m återfinnas i stadsplanebestämmelserna.

Nedanstående fastigheter och sakägare beröras av tomtindelningsförslaget (hämtade ur lagfartsböckerna)

Fastighet Ägare, adress



**Berörd del**

Poppeln 3 Melker Kriström, Vintervägen 12, 913 00 Holmsund  
stg nr 859 Holmsunds kommun, Kommunalkontoret, 913 00 Holmsund

**Icke berörd del**

Poppeln 2 John Almer Nordström, Björkvägen 8, 913 00 Holmsund  
" 5 Börje Eriksson, Vintervägen 16, 913 00 Holmsund  
" 15 Stig Arne Sandberg, Skyttevägen 6, 913 00 Holmsund  
" 16 Marie Mirjam Lövgren, Soldatvägen 7, 913 00 Holmsund  
" 19 Torsten Roland Wessman, Lindvägen 7, 913 00 Holmsund  
stg nr 297 Johan Gunnar Eriksson o.h.h. Eva Linnea, Soldatvägen 3,  
913 00 Holmsund  
" " 298 Johan Alexander Näslund, Soldatvägen 1, 913 00 Holmsund  
" " 337 Gösta Eriksson, Vintervägen 20, 913 00 Holmsund  
" " 337 A Ragnar Pettersson, Vintervägen 18, 913 00 Holmsund  
" " 339 A Edny Holm-Johansson, Soldatvägen 9, 913 00 Holmsund  
" " 345 Edvin Lindberg, Lindvägen 5, 913 00 Holmsund  
" " 793 Karin Tegman, Vintervägen 22, 913 00 Holmsund  
" " 794 Johan Sixten Östar Andersson o.h.h. Dagny Alice Augusta,  
Vintervägen 14, 913 00 Holmsund  
90 m<sup>2</sup> i Poppeln 17 Edny Holm-Johansson, Soldatvägen 9, 913 00 Holmsund

Genom den föreslagna tomtindelningen indelas kvarteret i tomter, vilka beskrivas sålunda:

Tomt nr	Tomten angränsar			I tomten ingår		Tomtens areal m <sup>2</sup>
	tomt, gata, plats e. d.	mellan gräns-punkterna	med längd m	fastighet, fastighetsdel eller tomtområde	areal m <sup>2</sup>	
1	2	3	4	5	6	7
20	Norr: Björkvägen	49-52	7.68	= tomt nr 3	988 <del>905</del>	
	Väster: "	52-53	3.00	<del>av stg nr 859</del>	<del>82</del>	
	Norr: "	53-54	28.03			
	Öster: Vintervägen	54-25	33.29			
	Söder: tomt nr 6	25-26	27.79			
	Väster: tomt nr 2	26-49	28.40			988
Umeå den 17 mars 1971						
 distriktslantmätare                      ingenjör						
Tillhör byggnadsnämndens beslut den 27.04.1971 § 139 betygar						
 byggnadsnämndens sekr.						
De med rött gjorda ändr. verkst. på grund av 27/8 1971 fastst. ägoutbyte.						
Tillhör länsstyrelsens i Västerbottens än beslut den 22/9 1971. Umeå - <del>22/9</del> som ovan.						
