

Tillhör byggnadsnämndens i Holmsunds köping beslut av den 3/8-54 S. 370


HOLMSUNDS KÖPING  
Byggnadsnämnden  
W. W. Carlsson Ordförande

# Karta över kv. Vargen

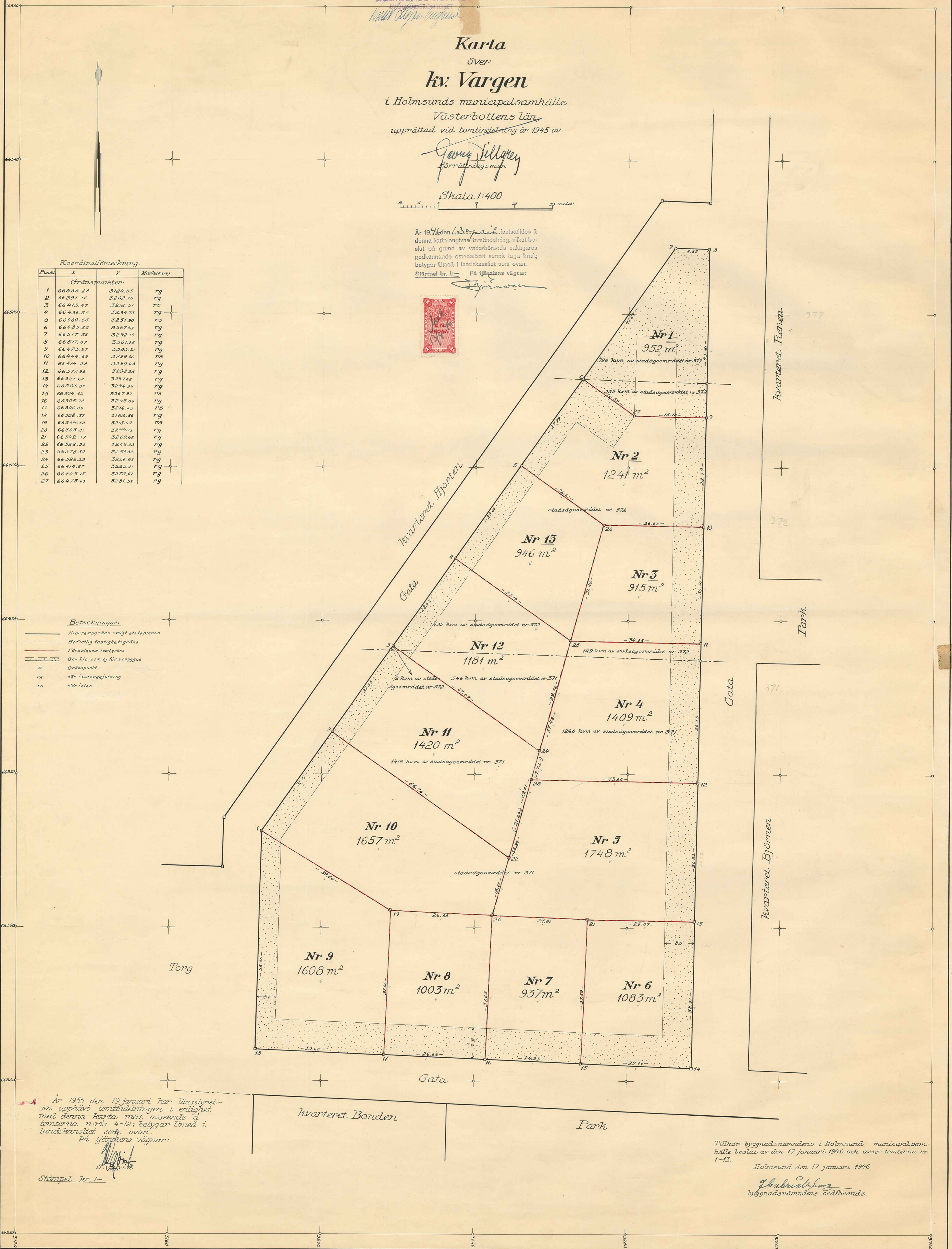
i Holmsunds municipalsamhälle  
Västerbottens län  
upprättad vid tomtindelning år 1945 av

Göran Jellgren  
Förreträttningsman

Skala 1:400



År 1974 den 12 januari fastställdes å denna karta angivna tomtindelning, vilket beslut på grund av vedortörande ocklagares godkännande emoderbart vunnit laga kraft; betygar Umeå i landokansliet som ovan.  
Stämpel kr. 1:- På tjänstens vägnar:



Koordinatförteckning.

Punkt	x	y	Markering
Gränspunkter:			
1	66565.24	3184.35	rg
2	66591.16	3202.70	rg
3	66413.47	3218.51	rs
4	66436.34	3234.73	rg
5	66460.65	3251.90	rs
6	66483.23	3267.98	rg
7	66517.38	3292.19	rg
8	66517.07	3301.05	rg
9	66473.27	3300.21	rg
10	66444.69	3299.66	rs
11	66414.28	3299.04	rg
12	66372.96	3298.38	rg
13	66341.64	3297.68	rg
14	66303.34	3296.94	rg
15	66264.62	3296.37	rs
16	66205.72	3293.06	rg
17	66306.49	3216.43	rs
18	66308.37	3182.46	rg
19	66344.22	3218.09	rs
20	66343.31	3244.72	rg
21	66342.17	3269.68	rg
22	66358.32	3249.02	rg
23	66378.90	3254.82	rg
24	66386.23	3256.93	rg
25	66416.87	3265.01	rg
26	66445.15	3273.61	rg
27	66473.43	3281.52	rg

- Beteckningar:
- Kvarteregräns enligt stadsplanen
  - - - Befintlig fastighetsgräns
  - Föreslagen tomtgräns
  - ..... Område, som ej får bebyggas
  - Gränspunkt
  - rg Rör i betongytning
  - rs Rör i sten

År 1955 den 19 januari har länsstyrelsen upprättat tomtindelningen i enlighet med denna karta med avseende på tomterna nr 1-15; betygar Umeå i landshovsliet som ovan.  
På tjänstens vägnar:  
Stämpel kr. 1:-

Tillhör byggnadsnämndens i Holmsund municipalsamhälle beslut av den 17 januari 1946 och avser tomterna nr 1-15.  
Holmsund den 17 januari 1946  
Byggnadsnämndens ordförande.

FASTST 134.46 (HO)  
VARGEN 1-13

1946

INKOM TILL  
LANTMÄTERIKONTORET I UMEÅ

28 FEB. 1946

J DNR 120 ÅR 1946

INKOM TILL  
LANDSKANSLIET I UMEÅ  
13 FEB. 1946

# BESKRIVNING

Inkom till

15 NOV 1954

v Landskansliet i Umeå

till tomtindelning av kvarteret

Inom Holmsunds municipalsamhälle.

Kvarteret har fått sina begränsningslinjer bestämda vid år 1938 den 28 oktober fastställd stadsplan för samhället.

För kvarteret gäller stadsplanebestämmelser innebärande öppet byggnadssätt med fristående byggnader i två våningar.

Föreliggande förslag upptager hela kvarteret med 13 tomter.

Tillhör byggnadsnämndens i Holmsund möte beslut av den 17 januari 1946 och avser tomterna nr 1 - 13.

Holmsund den 17 januari 1946.

*J. Abrahamson*  
byggnadsnämndens ordförande

Tillhör länsstyrelsens i Västerbottens län beslut den 19/1 1955. Umeå i landskansliet som ovan.

På tjänstens vägnar:

*[Signature]*  
L  
S. Eriksson

Genom den föreslagna tomtindelningen indelas kvarteret i 13  
tomter, vilka betecknas som tomterna nr 1 - 13 inom kvarteret Vargen.

De nybildade tomterna komma - med reservation för mindre ändringar vid  
kommande tomtmätning - att hava följande begränsningslinjer och arealer:

Tomt nr	Angränsari	med längd meter	I tomten ingår		
			fastighet(-sdel)	kvm	Summa kvm
1	norr gata	✓ 8,85	av stadsägoom-		
	öster gata	✓ 43,81	rådet nr 377	720	✓
	tomten nr 2	✓ 18,70	av stadsägoom-		
	✓ + 16,59	rådet nr 372	232	✓	
	nordväst gata	✓ 41,84			952 ✓
2	norr tomten nr 1	✓ 16,59	av stadsägoom-		
	✓ + 18,70	rådet nr 372	1241		
	öster gata	✓ 28,59			
	söder tomten nr 3	✓ 26,07			
	sydväst tomten nr 13	✓ 26,61			
	nordväst gata	✓ 27,79			1241 ✓
3	norr tomten nr 2	✓ 26,07	av stadsägoom-		
	öster gata	✓ 30,41	rådet nr 372	915	
	söder tomten nr 4	✓ 34,05			
	öster tomten nr 13	✓ 31,46			915 ✓
4	norr tomten nr 3	✓ 34,05	av stadsägoom-		
	öster gata	✓ 36,23	rådet nr 372	149	
	söder tomten nr 5	✓ 43,60	av stadsägoom-		
	öster tomterna nr 11 och 12	✓ 37,48	rådet nr 371	1260	1409 ✓
5	norr tomten nr 4	✓ 43,60	av stadsägoom-		
	öster gata	✓ 36,32	rådet nr 371	1748	
	söder tomterna nr 6 och 7	✓ 28,07			
	✓ + 24,91				
	väster tomterna nr 10 och 11	✓ 36,89			1748 ✓
6	norr tomten nr 5	✓ 28,07	av stadsägoom-		
	öster gata	✓ 38,31	rådet nr 371	1083	
	söder gata	✓ 29,00			
	väster tomten nr 7	✓ 37,59			1083 ✓
			överföres		7348 ✓

Tomt nr	Angränsari	med längd meter	I tomten ingår		
			fastighet(-sdel)	kvm	Summa kvm
			överfört		7343
7	norr tomten nr 5 ✓	24,91	av stadsägoom-		
	öster tomten nr 6 ✓	37,59	rådet nr 371	937	
	söder gata ✓	24,93			
	väster tomten nr 8 ✓	37,63			937 ✓
8	norr tomten nr 10 ✓	26,68	av stadsägoom-		
	öster tomten nr 7 ✓	37,63	rådet nr 371	1003	
	söder gata ✓	26,68			
	väster tomten nr 9 ✓	37,66			1003 ✓
9	nordost tomten nr 10 ✓	39,64	av stadsägoom-		
	öster tomten nr 8 ✓	37,66	rådet nr 371	1608	
	söder gata ✓	33,60			
	väster torg ✓	56,95			1608 ✓
10	nordost tomten nr 11 ✓	56,76	av stadsägoom-		
	öster tomten nr 5 ✓	15,60	rådet nr 371	1657	
	söder tomten nr 8 ✓	26,68			
	sydväst tomten nr 9 ✓	39,64			
	nordväst gata ✓	31,71			1657 ✓
11	nordost tomten nr 12 ✓	47,07	av stadsägoom-		
	öster tomterna nr 4 och 5 ✓	29,01	rådet nr 371	1418 ✓	
	sydväst tomten nr 10 ✓	56,76	av stadsägoom-		
	nordväst gata ✓	27,33	rådet nr 372 ✓	2 1420 ✓	
12	norr tomten nr 13 ✓	37,10	av stadsägoom-		
	öster tomten nr 4 ✓	29,76	rådet nr 371	546 ✓	
	sydväst tomten nr 11 ✓	47,07	av stadsägoom-		
	nordväst gata ✓	28,03	rådet nr 372	635 ✓	1181 ✓
13	nordost tomten nr 2 ✓	26,61	av stadsägoom-		
	öster tomten nr 3 ✓	31,46	rådet nr 372	946	
	sydväst tomten nr 12 ✓	37,10			
	nordväst gata ✓	29,66			946 ✓
			Summa		16100 ✓

Umeå den 15 januari 1946.

*Georg Villgren*  
förrättningsman för tomtmätning.


J.8-17  
E.D.1946

Länsstyrelsens i Västerbottens län resolution i anledning av byggnadsnämndens i Holmsunds municipalsamhälle den 17 januari 1946 fattade, länsstyrelsens prövning underställda beslut, varigenom byggnadsnämnden antagit ett av distriktslantmätaren Georg Tjalgren upprättat förslag till tomtindelning av kvarteret Vargen i Holmsunds municipalsamhälle, i vilket ärende länsarkitekten och överlantmätaren i länet avgivit yttranden; givet efter anslag Umeå i landskansliet den 13 april 1946.

Länsstyrelsen finner skäligt fastställa ifrågavarande förslag vilket blivit av vederbörande sakägare godkänt.

Länsstyrelsen föreskriver därjämte, att de genom tomtindelningen nybildade tomterna skola åsättas följande registerbeteckningar:

- för tomten nr 1 beteckningen Tomten nr 1 i kvarteret Vargen
- " " " 2 " Tomten nr 2 i kvarteret Vargen
- " " " 3 " Tomten nr 3 i kvarteret Vargen
- " " " 4 " Tomten nr 4 i kvarteret Vargen
- " " " 5 " Tomten nr 5 i kvarteret Vargen



Stämpel kr. 6:-  
Granskningsavgift " 30:-  
Summa kr. 36:-

Byggnadsnämnden i Holmsunds municipalsamhälle.

24-405-147

för tomten nr 6 beteckningen Tomten nr 6 i kvarteret Vargen

" " " 7 " Tomten nr 7 i kvarteret Vargen

" " " 8 " Tomten nr 8 i kvarteret Vargen

" " " 9 " Tomten nr 9 i kvarteret Vargen

" " " 10 " Tomten nr 10 i kvarteret Vargen

" " " 11 " Tomten nr 11 i kvarteret Vargen


" " " 12 " Tomten nr 12 i kvarteret Vargen

" " " 13 " Tomten nr 13 i kvarteret Vargen.

Till statsverket skall utgå granskningsavgift med trettio

kronor, vilken avgift skall gäldas av byggnadsnämnden.

På länsstyrelsens vägnar:

  
S.A. Swedberg

  
E. Nordlander

III G 3-112-54.

Länsstyrelsens i Västerbottens län resolution i fråga om upphävd tomtindelning inom del av kvarteret Vargen i Holmsunds köping; given efter anslag Umeå i landskansliet den 19 januari 1955.

Genom resolution den 13 april 1946 fastställde länsstyrelsen tomtindelning av kvarteret Vargen i Holmsunds köping, varigenom kvarteret indelades i 13 tomter.

Byggnadsnämnden i köpingen har den 3 augusti 1954 antagit ett förslag enligt vilket tomtindelningen inom den del av kvarteret, som motsvarar de endast administrativt bildade tomterna n:ris 4 - 12 upphäves.

Förslaget har därefter underställts länsstyrelsens prövning.


Överlantmätaren i länet har yttrat sig i ärendet.

Länsstyrelsen finner skäligen fastställa ifrågavarande förslag till upphävande av tomtindelningen inom kvarteret Vargen med avseende å tomterna n:ris 4 - 12.

Till statsverket skall utgå granskningsavgift med 22 kronor, vilken avgift skall gäldas av byggnadsnämnden.

På länsstyrelsens vägnar:

*Hjalmar Bergman*  
Hjalmar Bergman



Stämpel å karta	kr	1:-	u.
Stämpel	Kr.	6:-	
Granskningsavgift	"	22:-	
<u>Summa</u>	Kr.	29:-	

Vargen 13

11

## Expedierat

Utdrag ur protokoll fört vid sammanträde  
med byggnadsnämnden i Holmsunds köping den  
17 jan. 1958.

Närvarande: Ledamöterna Assar Lövgren, Rickard Nilsson, John Dahlberg, Gösta Nyström och Lars Hultman samt suppl. Bertil Kriström. Vidare deltog stadsarkitekt Torkel Sjöström och kommunalingenjör Knut Leijonhufvud.

### § 1.

Till ordf. för år 1958 valdes hr Assar Lövgren.

### § 2.

Till att jämte ordf. justera detta protokoll valdes hr John Dahlberg.

### § 11.

Från hr Karl Gustaf Granström, Holmsund, förelåg ansökan om ändring av tomtindelningen för södra delen av kv. Vargen inom Holmsunds köping. Nämnden beslutat översända ärendet till förrättningsman för vederbörlig åtgärd.

Justerat:

Assar Lövgren

John Dahlberg

Vid protokollet:

Knut Leijonhufvud

Rätt utdraget betygar:

*Vargen Sjöström*

Holmsund d. 16/1 -58

Holmsunds Byggnadsnämnd

Undertecknad vore tacksam om tomtmätning utfördes  
å Kv. Vargen, så att tomt nr. 13 och tomt söder därom bildar  
samma tomt.

Högaktningsfullt

