

Karta

rörande förslag till tomtindelning för del av kvarteret

ARKITEKTEN

i Holmsunds köping, Västerbottens län,

upprättad år 1970 av:

Björn Nyquist
distriktslantmätare

Per Eriksson
ingenjör

Skala 1:400

KOORDINATFÖRTECKNING.

Pkt.	Mark.	x	y
5a	rg	66299,46	3110,95
6	rg	66259,68	3138,12
7	rg	66257,87	3171,52
9	rg	66260,31	3123,35
9a	rg	66261,04	3109,35
12	rg	66282,24	3086,78
20	rm	66300,43	3093,39
21	rm	66295,65	3088,18
51	rm	66098,60	3131,03
52	rm	66297,08	3139,93
53	rm	66292,51	3166,57
54	rm	66285,50	3172,31

BETECKNINGAR.

- Kvarteregräns sammanfallande med fastighetsgräns.
- " " " " "
- Tomtgräns.
- Fastighetsgräns.
- Mark, som ej får bebyggas.

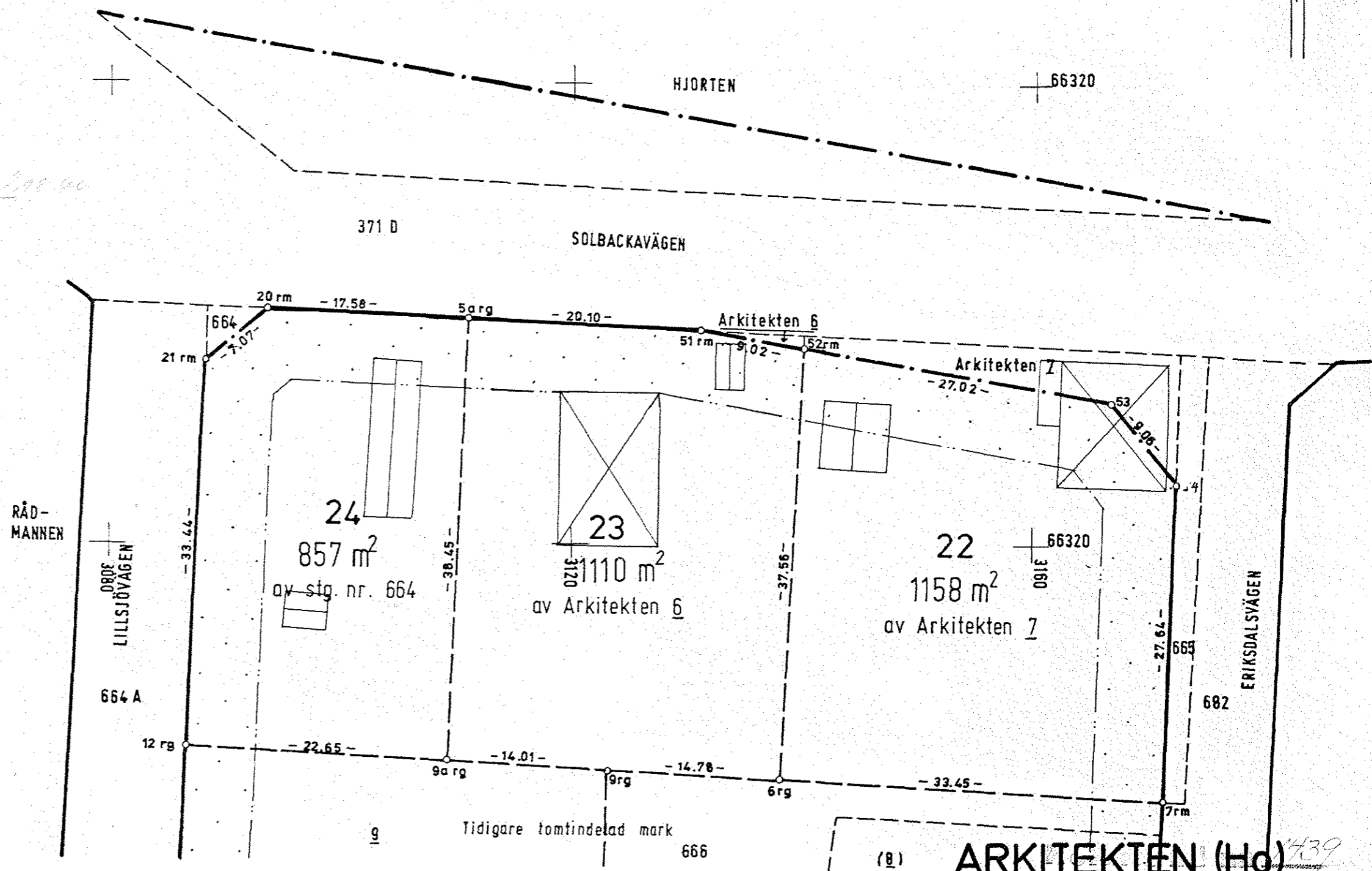
Tillhör byggnadsnämndens beslut

den ...29.9.1970... § 354... betygar:

Per Eriksson
byggnadsnämndens sekr.

År 1971 den 27 januari fastställdes å denna karta angivna tomtindelning, vilket beslut jämlikt 150 § 3 st. byggnadslagen vunnit laga kraft; betygar Umeå i landskansliet som ovan.

På tjänstens vägnar:
Margaretha Däckström
önr. H 36/69



TO 53 80 70
 1970 JUN 29

BESKRIVNING

för del

till tomtindelning av kvarteret **ARKITEKTEN** i Holmsunds köping,
 Västerbottens län.

Förutsättningar, motiv m. m.

Till grund.för.tomtindelningen ligger en den 29.6.1970 fastställd stadsplaneändring.

Kvarteret har tidigare varit föremål för tomtindelning.

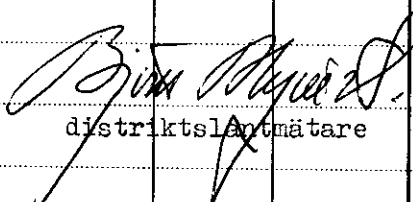


Kvarteret är avsett att bebyggas med bostadsfastigheter. Närmare detaljer om hushöjd m.m. återfinnas i stadsplanebestämmelserna.

Nedanstående fastigheter och ägare beröres av tomtindelningsförslaget (hämtade ur lagfartsböckerna).

Fastighet	Ägare, adress
Arkitekten 6 ✓	✓ Erik Lövgren, Solbackav. 8, 91300 Holmsund
" 7 ✓	✓ Olof Lennart Hendrud Lindgren, Solbackav. 10, 91300 Holmsund
stg. nr 664 ✓	✓ Algot Söderlund, Lillsjöv. 2, 91300 Holmsund

4

Genom den föreslagna tomtindelningen indelas kvarteret i tomter, vilka beskrivas sålunda:

Tomt nr	Tomten angränsar			I tomten ingår		Tomtens areal m ²
	tomt, gata, plats e. d.	mellan gränspunkterna	med längd m	fastighet, fastighetsdel eller tomtområde	areal m ²	
1	2	3	4	5	6	7
22	Norr: Solbackavägen	52-53	27.02	Av Arkitekten 7	1158	1158
	Nordost: gatuhörn	53-54	9.06			
	Öster: Eriksdalsvägen	54-7	27.64			
	Söder: tomt nr 8	7-6	33.45			
	Väster: tomt nr 23	6-52	37.56			
23	Norr: Solbackavägen	5a-51	20.10	Av Arkitekten 6	1110	1110
	Norr: Solbackavägen	51-52	9.02			
	Öster: tomt nr 22	52-6	37.56			
	Söder: tomt nr 8	6-9	14.78			
	Söder: tomt nr 9	9-9a	14.01			
	Väster: tomt nr 24	9a-5a	38.45			
24	Norr: Solbackavägen	20-5a	17.53	Av stg. nr 664	857	857
	Öster: tomt nr 23	5a-9a	38.45			
	Söder: tomt nr 9	9a-12	22-65			
	Väster: Lillsjövägen	12-21	33.44			
	Nordväst: gatuhörn	21-20	7.07			
Umeå den 22.9.1970						
  distriktslantmätare / ingenjör						
Tillhör byggnadsnämndens beslut den 29.9.1970 § 354						
betygar:						
 byggnadsnämndens sekr.						

Tomt nr	Tomten angränsar			I tomten ingår		Tomtens areal m ²
	tomt, gata, plats e. d.	mellan gräns-punkterna	med längd m	fastighet, fastighetsdel eller tomtområde	areal m ²	
1	2	3	4	5	6	7
	<p>Förestående förslag till tomtindelning godkännes och medgiva vi, att byggnadsnämnden företager ärendet till avgörande utan förfarande, som sägs i 34 § 2 mom i Byggnadsstadgan.</p> <p>✓ <i>Erik Lövgren</i> Erik Lövgren/ägare till Arkitekten nr 6</p> <p>..... Olof Lennart Henrud Lindgren ägare till Arkitekten nr 7</p> <p>✓ <i>Algot Söderlund</i> Algot Söderlund ägare till stg 664</p> <p><i>Algot Söderlund</i></p> <p>Tillhör länsstyrelsens i Västerbottens län beslut den 27/1 1971. Umeå i landskansliet som ovan.</p> <p>På tjänstens vägnar: <i>Margaretha Bäckström</i></p>					

