

KARTA

över förslag till tomtindelning för del av

kv. LÄKAREN

i Holmsunds köping; Västerbottens län;
upprättad år 1970 av:

Björn Alquist
BJÖRN ALQUIST
distriktslantmätare

Bertil Jansson
BERTIL JANSSON
ingenjör

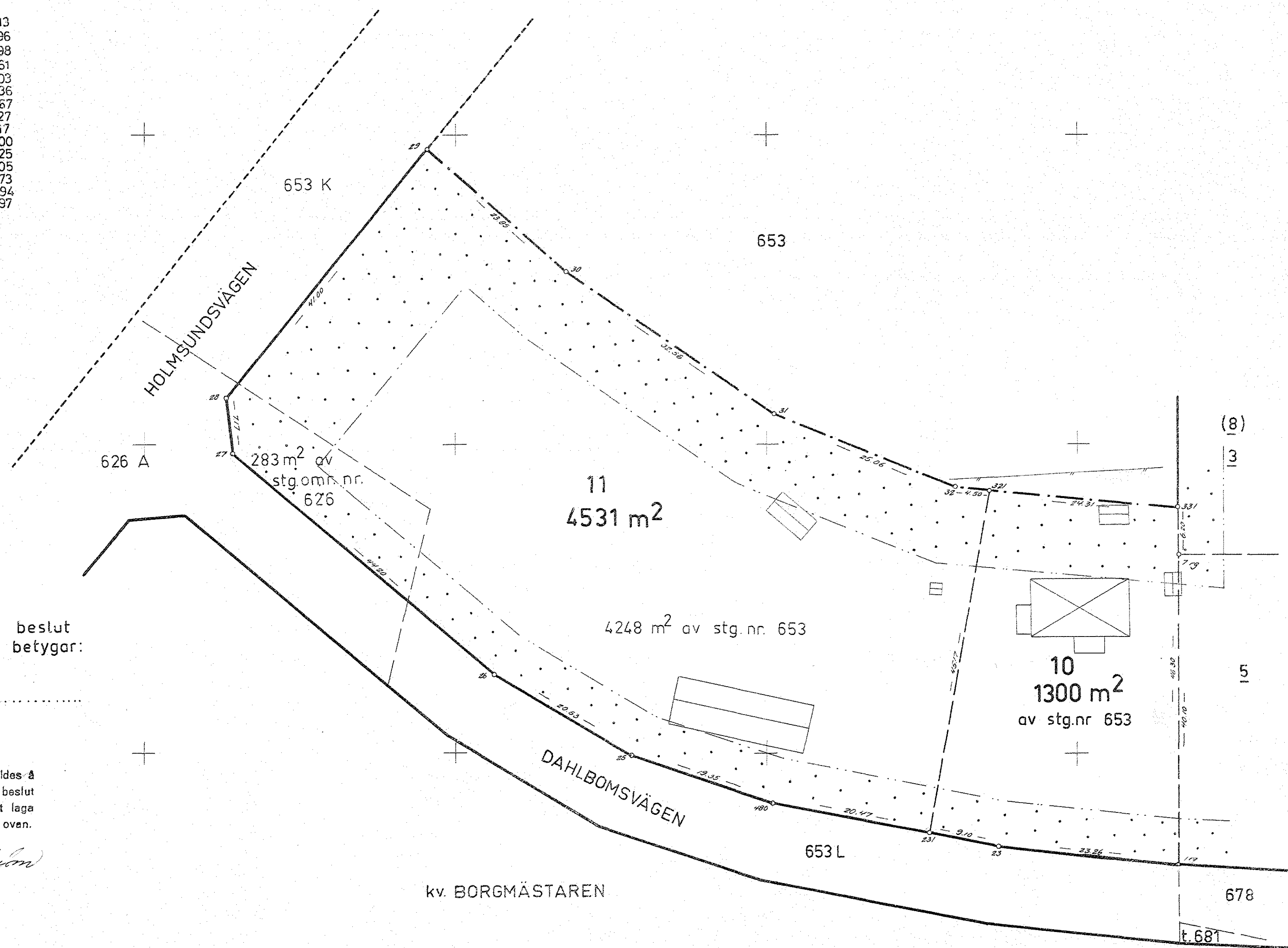
SKALA 1:400

BETECKNINGAR

- Kvartersgräns sammanfallande med fastighetsgräns
- - - - - Kvartersgräns ej sammanfallande med fastighetsgräns
- Tomtgräns
- Fastighetsgräns
- □ □ □ □ Mark som ej får bebyggas

KOORDINATFÖRTECKNING

PKT NR	MARK.	X	Y
1	rg	66105.56	3013.13
7	"	145.66	3012.96
23	"	107.82	2989.98
25	"	119.68	2942.61
26	"	130.28	2925.03
27	"	158.91	2891.36
28	"	166.05	2890.67
29	"	198.08	2916.27
30	"	182.32	2934.17
31	"	163.88	2961.00
32	"	154.52	2984.25
231	"	109.59	2981.05
321	"	154.10	2988.73
331	"	151.86	3012.94
480	"	113.56	2960.97



Tillhör byggnadsnämndens beslut
den 27.1.1970 § 43. betygar:

Bertil Jansson
byggnadsnämndens sekr.

År 1970 den 27.1. fastställdes å
denna karta angivna tomtindelning, vilket beslut
jämlikt 150 § 3 st. byggnadslagen vunnit laga
kraft; betygar Umeå i landskapsliet som ovan.

På tjänstens vägnar:
Bertil Jansson

Dnr H 69/69

Holmsund nr 1402**BESKRIVNING**

till tomtindelning^{av del} av kvarteret L Ä K A R E N i Holmsunds köping,
Västerbottens län.

Förutsättningar, motiv m. m.

Till grund för tomtindelningen ligger en den 22.4.1955 fastställd stadsplan.

Del av kvarteret är tomtindelad, fastställt den 30.5.1956.

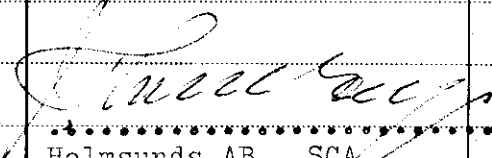

Kvarteret är avsett att bebyggas med bostadsfastigheter. Närmare detaljer om hushöjd m.m. återfinnes i stadsplanebestämmelserna.

Nedanstående fastigheter och sakägare beröres av tomtindelningsförslaget (hämtade ur lagfartsböckerna).

<u>Fastighet</u>	<u>Ägare, adress</u>
stg. nr 626+627 ^v	Holmsunds AB, Holmsund
" " 653 ^v	SCA, Holmsund

Genom den föreslagna tomtindelningen indelas kvarteret i tomter, vilka beskrivas sålunda:

Tomt nr	Tomten angränsar			I tomten ingår		Tomtens areal m ²
	tomt, gata, plats e. d.	mellan gräns-punkterna	med längd m	fastighet, fastighetsdel eller tomtområde	areal m ²	
1	2	3	4	5	6	7
10	Norr: parkmark	321-331	24.31	Av stg. nr 653	1300	
	Öster: tomt nr 8	331-7	6.20			
	Öster: tomt nr 5	7-1	40.10			
	Söder: Dahlbomsvägen	1-23	23.26			
	Söder: Dahlbomsvägen	23-231	9.10			
	Väster: tomt nr 11	231-321	45.17			1300 ✓
11	Nordost: parkmark	29-30	23.85	Av stg. nr 653	4248	
	Nordost: parkmark	30-31	32.56	Av stg.omr. nr		
	Nordost: parkmark	31-32	25.06	626	283	
	Norr: parkmark	32-321	4.50			
	Öster: tomt nr 10	321-231	45.17			
	Söder: Dahlbomsvägen	231-480	20.47			
	Söder: Dahlbomsvägen	480-25	19.35			
	Sydväst: Dahldomsvägen	25-26	20.53			
	Sydväst: Dahldomsvägen	26-27	44.20			
	Väster: gatuhörn	27-28	7.17			
	Nordväst: Holmsundsvägen	28-29	41.00			4531 ✓
Umeå den 19.1.1970						
			<i>Björn Mårtensson</i> distriktslantmätare		<i>Zutellman</i> ingenjör	
Tillhör byggnadsnämndens beslut den ...				27.1.70		43
För byggnadsnämnden						
<i>Åke Sjöström</i> byggnadsnämndens sek.						

Tomt nr	Tomten angränsar			I tomten ingår		Tomtens areal m ²
	tomt, gata, plats e. d.	mellan gräns-punkterna	med längd m	fastighet, fastighetsdel eller tomtområde	areal m ²	
1	2	3	4	5	6	7
	Förestående förslag till tomtindelning godkännes och medgiva vi, att byggnadsnämnden företager ärendet till avgörande utan förfarande, som sägs i 34 § 2 mom i Byggnadsstadgan.					
	 Holmsunds AB, SCA			för Läkaren 10, 11.		
	Tillhör länsstyrelsens i Västerbottens län beslut den 23/14 1970. Umeå i landskansliet som ovan.					
	På tjänstens vägnar: 					

23.4.1970

HOLMSUNDS KÖPING
27 APR 1970
IIIG3-24-70

Sökande

Byggnadsnämnden i **Holmsunds köping**
kommunkontoret
913 00 HOLMSUND

Fastställelse av förslag till **tomtindelning för del av**
kvartaret Läkaren i Holmsunds köping

Förslaget har antagits av byggnadsnämnden i **Holmsunds**
köping 27.1.1970.

Förslaget är åskådliggjort på karta, upprättad av **distrikts-**
lantmätare Björn Alquist år 1970,
med därtill hörande beskrivning **19.1.1970.**

Länsstyrelsen i Västerbottens län fastställer förslaget
med stöd av 33 § byggnadslagen.

Jämlikt 150 § tredje stycket byggnadslagen får klagan över
detta beslut ej föras.

Enligt det fastställda förslaget indelas ~~kvartaren~~
kvartersdelen i **2** tomt ~~er~~, betecknade nr **10 och 11.**

Länsstyrelsen fastställer även de på kartan och i beskriv-
ningen använda tomtbeteckningarna.

På länsstyrelsens vägnar

Gunnar Nysäter
Gunnar Nysäter

Victor Broman
Victor Broman

Utan avgift

Avskrift
registerföraren 2 ex
länsarkitekten
förrättningsmannen
kommunalnämnden/~~distriktsnämnden~~
handlingarna