

# Karta

rörande förslag till tomtindelning av kvarteret

## RELINGEN

inom Obboladelen av Holmsunds köping,

Västerbottens län,

upprättad år 1967 av:

*Björn Nilsson* *Per-Olof Nilsson*  
distriktslantmätare / ingenjör

Skala 1:400



### Koordinatförteckning.

pkt.	mark	x	y
1	rm	66857.26	111463.68
2		825.67	459.26
3		799.54	455.60
4	rm	772.88	451.87
5	rm	778.62	410.87
6		805.27	414.60
7		831.41	418.26
8	rm	863.00	422.68

### Beteckningar.

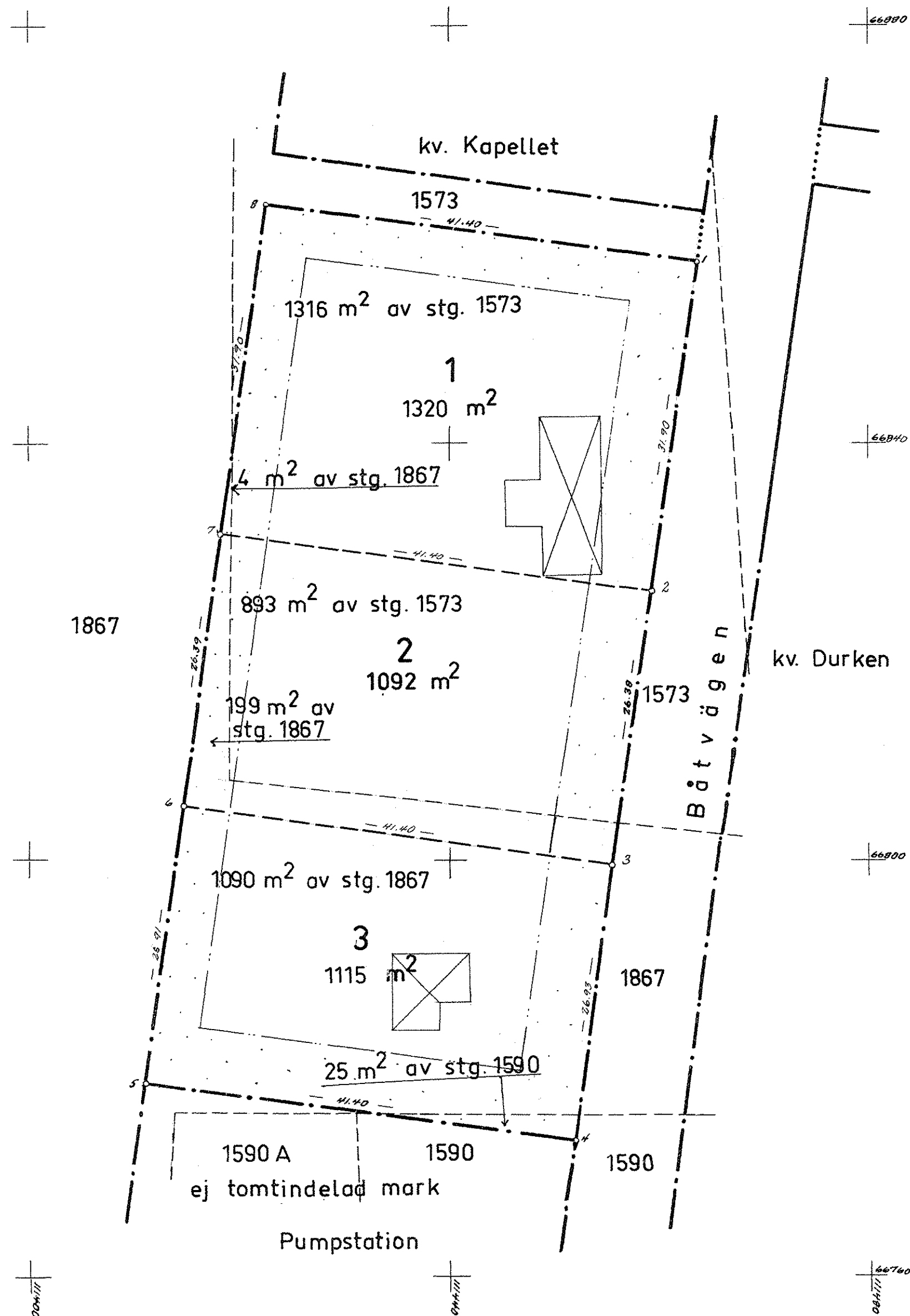
- · — · — · Kvartersgräns ej sammanfallande med fastighetsgräns.
- ..... Parkmark.
- - - - - Tomtgräns.
- - - - - Fastighetsgräns.
- Mark som ej får bebyggas.


Tillhör byggnadsnämndens beslut  
den 26.11.68 § 447 betygar:

*Björn Nilsson*  
byggnadsnämndens sekr.

År 1969 den 22 januari fastställdes å denna karta angivna tomtindelning, vilket beslut jämlikt 150 § 3 st. byggnadslagen vunnit laga kraft; betygar Umeå i landskansliet som ovan.

På tjänstens vägnar  
*Sten-Olof Nilsson*





## BESKRIVNING

till tomtindelning av kvarteret **RELINGEN** inom Obboladelen av  
 Holmsunds köping, Västerbottens län.

Förutsättningar, motiv m. m.

Till grund för tomtindelningen ligger en den 29.5.1964 fastställd stadsplan.


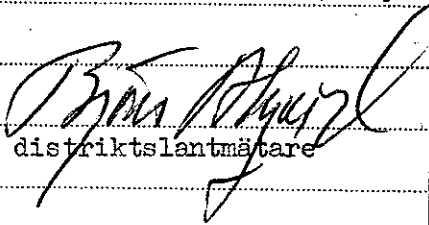
Kvarteret har tidigare ej varit föremål för tomtindelning.

Kvarteret är avsett att bebyggas med bostadsfastigheter. Närmare detaljer om hushöjd m.m. återfinnas i stadsplanebestämmelserna.

Nedanstående fastigheter och sakägare beröras av tomtindelningsförslaget (hämtade ur lagfartsböckerna).

Fastighet	Ägare, adress
stg. 1573	Dan Gunnar Andersson, Båtvägen 5, Obbola
" 1590	<del>Kurs Elov Sjöström, Östibyvägen 15, Obbola</del> Gunnar Sixten Nilsson, Östibyvägen 16, Obbola
" 1867	Holmsunds köping, Holmsund

Genom den föreslagna tomtindelningen indelas kvarteret i tomter, vilka beskrivas sålunda:

Tomt nr	Tomten angränsar			I tomten ingår		Tomtens areal m²
	tomt, gata, plats e. d.	mellan gräns-punkterna	med längd m	fastighet, fastighetsdel eller tomtområde	areal m²	
1	2	3	4	5	6	7
1	Norr: parkmark	8-1	41.40	Av stg. 1573	1316	1320
	Öster: Båtvägen	1-2	31.90	" " 1867	4	
	Söder: tomt nr 2	2-7	41.40			
	Väster: parkmark	7-8	31.90			
2	Norr: tomt nr 1	7-2	41.40	Av stg. 1573	893	1092
	Öster: Båtvägen	2-3	26.38	" " 1867	199	
	Söder: tomt nr 3	3-6	41.40	" " "		
	Väster: parkmark	6-7	26.39			
3	Norr: tomt nr 2	6-3	41.40	Av stg. 1867	1090	1115
	Öster: Båtvägen	3-4	26.93	" " 1590	25	
	Söder: pumpstation	4-5	41.40			
	Väster: parkmark	5-6	26.91			
Umeå den 18.10.1967						
 distriktslantmätare      ingenjör						
Reviderad den 21 okt. 1968 beträffande markägarförteckningen						
 distriktslantmätare						



**LÄNSSTYRELSEN**

Västerbottens län

Landskansliet

BESLUT

HOLMSUNDS

24 JAN 1969

22.1.1969

ITIG3-110-68

Sökande

Byggnadsnämnden i Holmsunds köping  
Byggnadskontoret  
913 00 HOLMSUND

Fastställelse av förslag till tomtindelning av kvarteret  
Relingen inom Obboladelen av Holmsunds köping

Länsstyrelsen i Västerbottens län fastställer med stöd av 33 § byggnadslagen ett av byggnadsnämnden i Holmsunds köping 26.11.1968 antaget förslag till tomtindelning av kvarteret Relingen inom Obboladelen av köpingen. Förslaget har åskådliggjorts på en av distriktslantmätaren Björn Alquist år 1967 upprättad karta med tillhörande beskrivning 18.10.1967, reviderad 21.10.1968.

Enligt det sålunda fastställda förslaget indelas kvarteret i tre tomter, betecknade nr 1 - 3.

Jämlikt 150 § tredje stycket byggnadslagen får klagan inte föras över detta beslut.

Länsstyrelsen fastställer tillika de på kartan och i beskrivningen använda tomtbeteckningarna.

På länsstyrelsens vägnar

*Gunnar Nysäter*  
Gunnar Nysäter

*Ruth Burgman*  
Ruth Burgman

Utan avgift.

Avskrift  
registerföraren 2 ex  
länsarkitekten  
förrättningsmannen  
kommunalnämnden