

# Holmsund nr 1288

Karta

rörande förslag till tomtindelning för del av kvarteret

Å S E N

i Holmsunds köping, Västerbottens län,

upprättad år 1967 av:

*Björn Björk*  
distriktskontrollant

*Fertigmann*  
ingenjör

Skala 1:400.



Beteckningar.

- ..... Parkmark.
- Kvarteregräns sammanfallande med fastighetegräns.
- · — · — Kvarteregräns ej sammanfallande med fastighetegräns.
- Tomtgräns.
- Fastighetegräns.
- · □ · □ · □ · □ · Område som ej får bebyggas.

Koordinatförteckning.

Pkt.	Mark	X	Y
6	rs	65640.63	3711.56
7	"	633.75	3752.51
40	rs	590.30	3750.24
41	"	592.24	3709.23
42	"	610.56	3710.14
43	rs	625.55	3710.89
44	rs	623.62	3751.60
45	"	603.63	3751.10

Tillhör byggnadsnämndens beslut

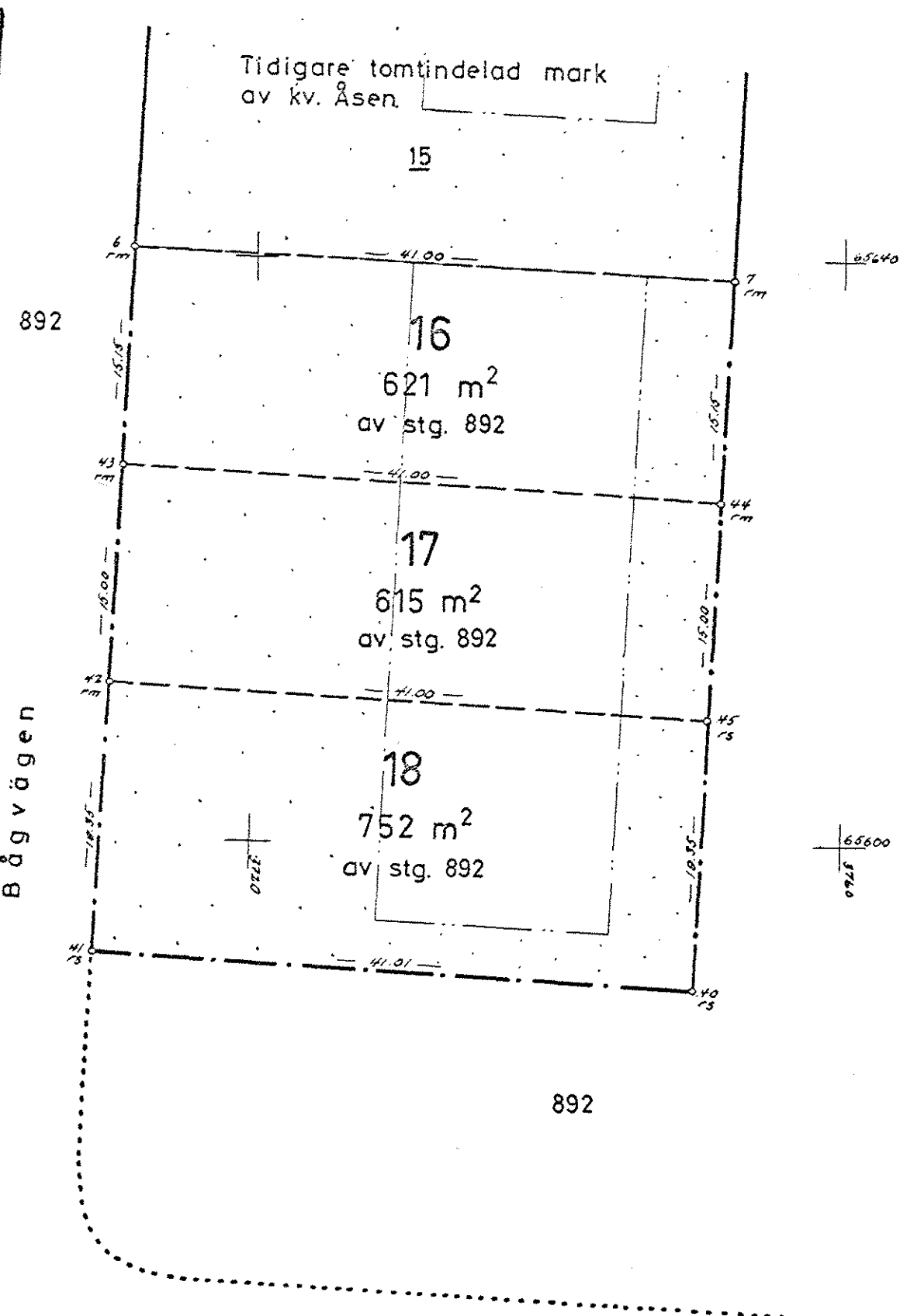
den ..... 6.8.1968. § 301... betygar:

*Bernd Danneberg*  
byggnadsnämndens sekr.

Dnr. H 69/67

kv. Skogen

Bågvägen



År 1968 den 12 november fastställdes å denna karta angivna tomtindelning, vilket beslut jämlikt 150 § 3 st. byggnadslagen vunnit laga kraft; betygar Umeå i landskansliet som ovan.

På tjänstens vägnar:

*Marlene Lundström*

ÅSEN 16-18  
24-HOS-1260 (Ho)

Pl. f. 3	102	68
Ink - 9. OKT. 1968		
Landskansliet i Umeå		

# BESKRIVNING

till tomtindelning <sup>av del/</sup> av kvarteret Å S E N i Holmsunds köping,  
Västerbottens län.

## Förutsättningar, motiv m. m.

Till grund för tomtindelningen ligger en den 26.4.1968 fastställd stadsplan.

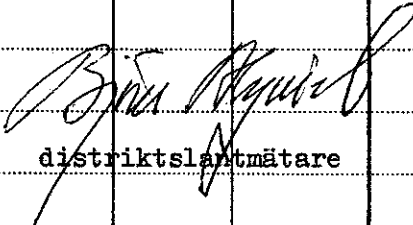
Kvarteret har tidigare varit föremål för tomtindelning fastställd den 8.3.1966.

Kvarteret är avsett för bostadsändamål. Närmare detaljer om hushöjd m.m. återfinnas i stadsplanebestämmelserna.

Nedanstående fastighet och sakägare beröres av tomtindelningsförslaget (hämtad ur lagfartsboken)

Fastighet	Ägare, adress
Stg nr 892	Holmsunds köping, Holmsund

Genom den föreslagna tomtindelningen indelas kvarteret i tomter, vilka beskrivas sålunda:

Tomt nr	Tomten angränsar			I tomten ingår		Tomtens areal m <sup>2</sup>
	tomt, gata, plats e. d.	mellan gräns-punkterna	med längd m	fastighet, fastighetsdel eller tomtområde	areal m <sup>2</sup>	
1	2	3	4	5	6	7
16	Norr: tomt nr 15	6-7	41.00 ✓	Av stg. 892	621	
	Öster: parkmark	7-44	15.15 ✓			
	Söder: tomt nr 17	44-43	41.00 ✓			
	Väster: Bågvägen	43-7	15.15 ✓			621 /
17	Norr: tomt nr 16	43-44	41.00 ✓	Av stg. 892	615	
	Öster: parkmark	44-45	15.00 ✓			
	Söder: tomt nr 18	45-42	41.00 ✓			
	Väster: Bågvägen	42-43	15.00 ✓			615 /
18	Norr: tomt nr 17	42-45	41.00 ✓	Av stg. 892	752	
	Öster: parkmark	45-40	18.35 ✓			
	Söder: parkmark	40-41	41.01 ✓			
	Väster: Bågvägen	41-42	18.35 ✓			752 /
Umeå den			1 juli	1968		
						
distriktslantmätare			/	ingenjör		

Tomt nr	Tomten angränsar			I tomten ingår		Tomtens areal m <sup>2</sup>
	tomt, gata, plats e. d.	mellan gräns-punkterna	med längd m	fastighet, fastighetsdel eller tomtområde	areal m <sup>2</sup>	
1	2	3	4	5	6	7
	Tillhör byggnadsnämndens beslut den ... 6. 8. 1968 ..... § 30/.....					
	betygar:					
	<i>Borne Lewnéborg</i>					
	byggnadsnämndens sekr.					
	Tillhör länsstyrelsen i Västerbottens län beslut					
	den 12/11 1968 . Umeå i landskansliet.					
	På tjänstens vägnar:					
	<i>Åke Carlsson</i>					

III G3 102 68

13 NOV 1968

## R E S O L U T I O N


Länsstyrelsen i Västerbottens län fastställer, med stöd av 33 § byggnadslagen, ett av byggnadsnämnden i Holmsunds köping den 6 augusti 1968 antaget förslag till tomtindelning för del av kvarteret Åsen i köpingen, vilket förslag åskådliggjorts på en av distriktslantmätaren Björn Alquist år 1967 upprättad karta med tillhörande beskrivning den 1 juli 1968.

Enligt det sålunda fastställda förslaget indelas kvartersdelen i tre tomter, betecknade nr 16 - 18.


Jämlikt 150 § tredje stycket byggnadslagen må klagan över detta beslut icke föras.

Länsstyrelsen fastställer tillika de på kartan och i beskrivningen använda tomtbeteckningarna.

Umeå i landskansliet den 12 november 1968.

  
Ruth Burgman

På länsstyrelsens vägnar:

  
Gunnar Nysäter

Utan avgift byggnadsnämnden i Holmsunds köping

24-H05-1260