

Karta
rörande förslag till tomtindelning för del av kvarteret
BAGAREN
i Holmsunds köping, Västerbottens län,
upprättad år 1968 av:

Björn Blomqvist
distriktslantmätare
Fredrik Larsson
ingenjör

Skala 1:400.
0 10 20 30 40 m

koordinatförteckning.

kt.	Mark	X	Y
6	rg	67049,82	3434,74
7	"	051,83	3396,20
8	"	036,08	3357,98
1	"	006,32	3399,65
2	"	032,07	3393,15
3	rg	036,43	3431,84
4	"	041,82	3434,49
5	"	007,09	3389,29
6	"	009,06	3354,59

teckningar.

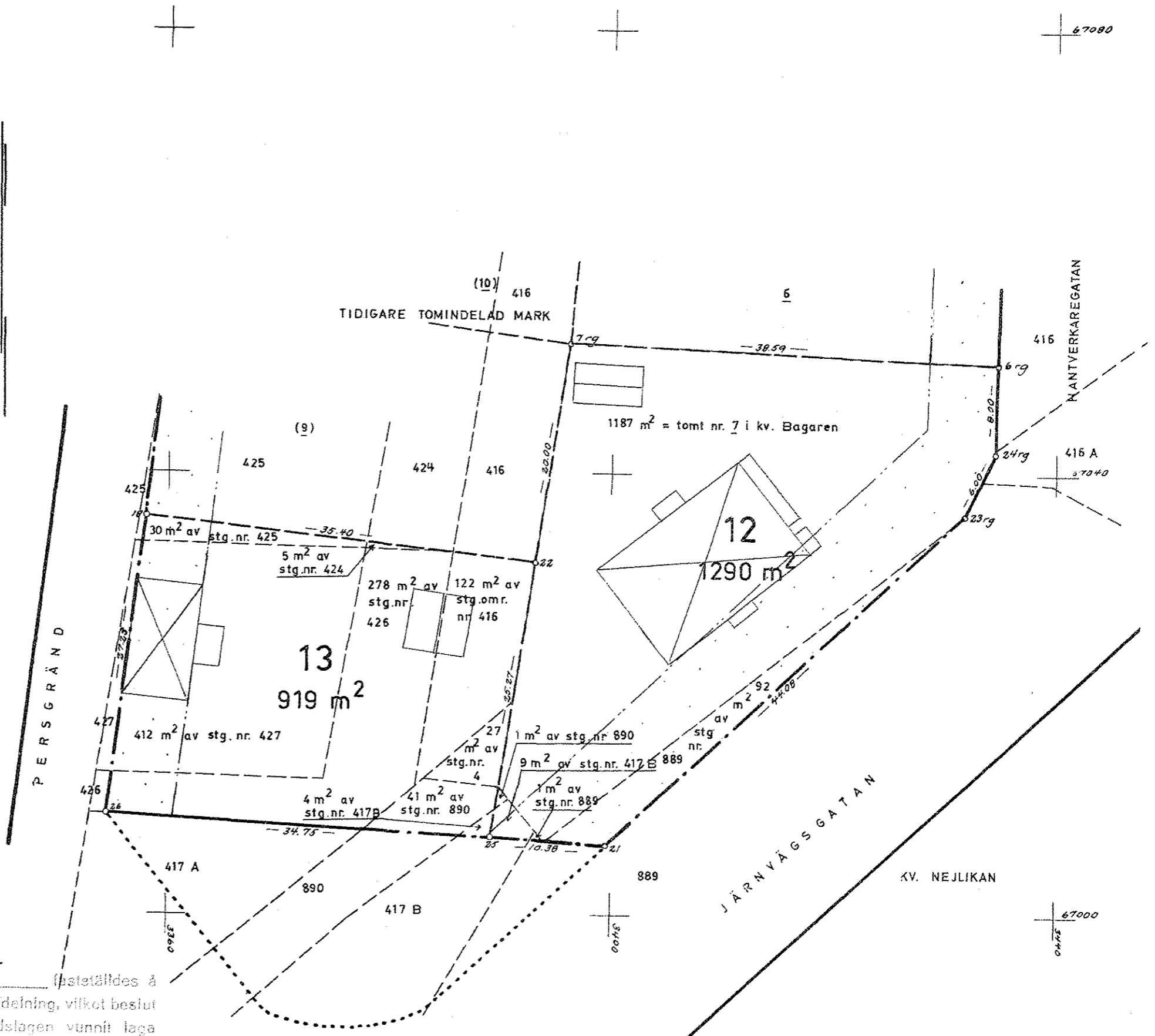
- Parkmark.
- Kvarteregräns sammanfallande med fasthetsgräns.
- · — · — Kvarteregräns ej sammanfallande med fasthetsgräns.
- - - - - Tomtgräns.
- · - · - Fasthetsgräns.
- Mark, som ej får bebyggas.

illhör byggnadsnämndens beslut
den 26.4.1968. § 109. betygar:

Gösta Myrén
byggnadsnämndens sek. Gösta Myrén

År 1968 den 12 juli beslutades å denna karta angivna tomtindelning, vilket beslut jämlikt 150 § 3 st. byggnadslagen vunnit laga kraft; betygar Umeå i landskansliet som ovan.

På tjänstens vägnar:
Ante Holm



24-HOS-1240 (Ho)
12768 BAGAREN 12-13

BESKRIVNING

för del/
 till tomtindelning/av kvarteret BAGAREN i Holmsunds köping, Västerbottens län.

Förutsättningar, motiv m. m.

Till grund för tomtindelningen ligger en den 31.8.1965 fastställd stadsplan.
 Kvarteret har tidigare varit föremål för tomtindelning, fastställd den 3.2.1951.
 Kvarteret är avsett att bebyggas med bostadsfastigheter, Närmare detaljer om hushöjd m.m. återfinnes i stadsplanebestämmelserna.
 Nedanstående fastigheter och sakägare beröras av tomtindelningsförslag (hämtade ur lagfartsböckerna).

Fastighet Ägare, adress

Berörda fastigheter:



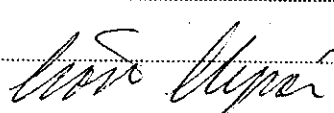
Bagaren 7 ✓ ✓ Bengt Gustavsson, Järnvägsg. 12, Holmsund
 stg. nr 4 ✓ ✓ Kungl. Maj:t och Kronan, SJ, Umeå
 " " 415+416+ ✓
 417+418+419+420+ ✓ SCA, Holmsund
 744+750
 stg. nr 417 B ✓ d:o
 " " 424 ✓ ✓ Kennet Johansson, Persg. 4, Holmsund
 " " 425 ✓ d:o
 " " 426 ✓ ✓ Stig M. Ålevik, Persg. 2, Holmsund
 " " 427 ✓ d:o
 " " 889 ✓ ✓ Holmsunds köping, Holmsund
 " " 890 ✓ d:o

Ej berörda fastigheter:

Bagaren 1 Tore Isaksson, Persg. 10, Holmsund
 " 2 Fritz Åström, Persg. 12, Holmsund
 " 3 Lennart Lindqvist, Hantverkareg. 7, Holmsund
 " 4 Db. efter Kläs Gösta Ragnar Lindqvist, Hantverkareg. 5, Holmsund
 " 5 Torsten Nordqvist, Hantverkareg. 3, Holmsund
 " 6 Ivar Nilsson, Hantverkareg. 1, Holmsund
 stg. nr 284+285+
 286+745+746+747+ Holmsunds AB, Holmsund
 748+749

forts.

Genom den föreslagna tomtindelningen indelas kvarteret i tomter, vilka beskrivas sålunda:

Tomt nr	Tomten angränsar			I tomten ingår		Tomtens areal m ²
	tomt, gata, plats e. d.	mellan gräns-punkterna	med längd m	fastighet, fastighetsdel eller tomtområde	areal m ²	
1	2	3	4	5	6	7
12	Norr: tomt nr 6	7-6	38.59 ✓	Tomt nr 7 i kv.		
	Öster: Hantverkaregatan	6-24	8.00 ✓	Bagaren	1187 ✓	
	Sydost: gatuhörn	24-23	6.00 ✓	Av stg.nr 417 B ✓	9 ✓	
	Sydost: Järnvägsgatan	23-21	44.08 ✓	" " " 889 ✓	93 ✓	
	Söder: parkmark	21-25	10.38 ✓	" " " 890 ✓	1 ✓	
	Väster: tomt nr 13	25-22	25.27 ✓			
	Väster: tomt nr 9	22-7	20.00 ✓			1290 ✓
13	Norr: tomt nr 9	18-22	35.40 ✓	Av stg. nr 4	27 ✓	
	Öster: tomt nr 12	22-25	25.27 ✓	" stg.omr.		
	Söder: parkmark	25-26	34.75 ✓	nr 416	122 ✓	
	Väster: Persgränd	26-18	27.23 ✓	Av stg. nr 417 B	4 ✓	
				" " " 424 ✓	5 ✓	
				" " " 425 ✓	30 ✓	
				" " " 426 ✓	278 ✓	
				" " " 427 ✓	412 ✓	
				" " " 890 ✓	41 ✓	919 ✓
Umeå den 8.3.1968						
 distriktslantmätare / ingenjör						
Tillhör byggnadsnämndens beslut den 26.4.1968 § 109						
betygar:						
Tillhör länsstyrelsen i Västerbotten. På beslut den 22/7 1968. Umeå i landskansliet.						
På tjänstens vägnar: 						
byggnadsnämndens sekr. 						

forts.

5

Fastighet Ägare, adress

stg. nr 415+416+
417+418+419+420+
744+750

SCA, Holmsund

stg. nr 421

Johan Emil Sjödin, Persg. 8, Holmsund

" " 422

Verner Andersson, Persg. 6, Holmsund

" " 423

d:o

" " 424

Kennet Johansson, Persg. 4, Holmsund

" " 425

d:o

Johan Emil Sjödin

SCA

Stg

LÄNSSTYRELSEN
I
VÄSTERBOTTENS LÄN

Holmsund nr 1239

18 JUL 1968

Nr III G3 72 68

R E S O L U T I O N

Länsstyrelsen i Västerbottens län fastställer, med stöd av 33 § byggnadslagen, ett av byggnadsnämnden i Holmsunds köping den 26 april 1968 antaget förslag till tomtindelning för del av kvarteret Bagaren i köpingen, vilket förslag åskådliggjorts på en av distriktslantmätaren Björn Alquist år 1968 upprättad karta med tillhörande beskrivning den 8 mars 1968.

Enligt det sålunda fastställda förslaget indelas kvartersdelen i två tomter, betecknade nr 12 - 13.

Jämlikt 150 § tredje stycket byggnadslagen må klagan över detta beslut icke föras.

Länsstyrelsen fastställer tillika de på kartan och i beskrivningen använda tomtbeteckningarna.

Umeå i landskansliet den 12 juli 1968.

På länsstyrelsens vägnar:

Gunnar Nysäter
Gunnar Nysäter

Ruth Burgman
Ruth Burgman

Utan avgift

byggnadsnämnden i Holmsunds köping