


Karta
rörande förslag till tomtindelning för kvarteret
K A P E L L E T
inom Obboladelen av Holmsunds köping,
Västerbottens län,
upprättad år 1967 av:

Björn Aquist
distriktslantmätare

Sverre Larsson
ingenjör

Skala 1:400.



Koordinatförteckning.

Pkt.	Mark	x	y
1	rm	66943.59	111470.77
2		938.70	475.08
3		913.71	471.58
4		888.95	468.11
5	rm	862.21	464.37
6	rm	867.95	423.37
7		894.69	427.11
8		919.45	430.58
9	rm	943.12	433.89

Beteckningar.

- Kvarteregräns sammanfallande med fastighetsgräns.
- - - - - Kvarteregräns ej sammanfallande med fastighetsgräns.
- Parkmark.
- Tomtgräns.
- Fastighetsgräns.
- Område som ej får bebyggas.

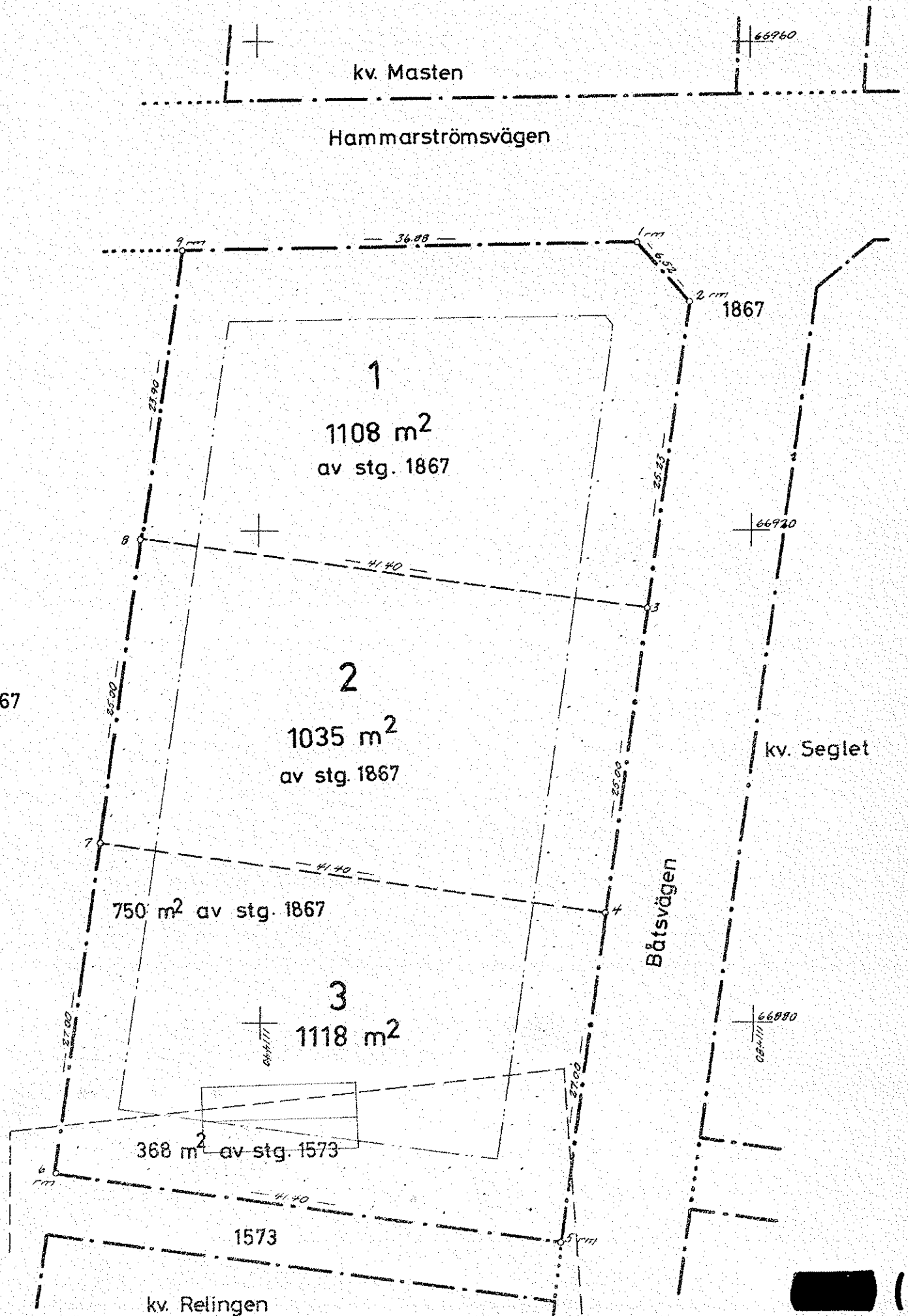
Tillhör byggnadsnämndens beslut

den 29.8.1967 § 313 betygar:

Sverre Larsson
byggnadsnämndens sekr.

År 1968 den 28 mars fastställdes å denna karta angivna tomtindelning, vilket beslut jämlikt 150 § 3 st. byggnadslagen vunnit laga kraft; betygar Umeå i landskansliet som ovan.

På tjänstens vägnar:
Lars Johansson



24-HOS-1194

Fastst 28.368 KAPELLET 1-3 (O)

BESKRIVNING

till tomtindelning av kvarteret

K A P E L L E T inom Obbladelen
 av Holmsunds köping, Västerbottens län.

Förutsättningar, motiv m. m.

Till grund för tomtindelningen g^{5.}äller en den 29.4.1964 fastställd stadsplan.

Kvarteret har tidigare icke varit föremål för tomtindelning.

Kvarteret är avsett att bebyggas med bostadsfastigheter. Närmare detaljer om hushöjd m.m. återfinnas i stadsplanebestämmelserna.

Nedanstående stadsägor och sakägare beröras av tomtindelningsförslaget (hämtade ur lagfartsböckerna).

Fastighet	Ägare	Adress
stg. 1573 <i>u</i>	Dan Gunnar Andersson	Båtvägen 5, Obbola
" 1867 <i>x</i>	Holmsunds köping	Holmsund

Genom den föreslagna tomtindelningen indelas kvarteret i tomter, vilka beskrivas sålunda:

Tomt nr	Tomten angränsar			I tomten ingår		Tomtens areal m ²
	tomt, gata, plats e. d.	mellan gräns-punkterna	med längd m	fastighet, fastighetsdel eller tomtområde	areal m ²	
1	2	3	4	5	6	7
1	Norr: Hammarströmsvägen	9-1	36.88	Av stg. 1867	1108	1108
	Nordost: gatuhörn	1-2	6.52			
	Öster: Båtsvägen	2-3	25.23			
	Söder: tomt nr 2	3-8	41.40			
	Väster: parkmark	8-9	23.90			
2	Norr: tomt nr 1	8-3	41.40	Av stg. 1867	1035	1035
	Öster: Båtsvägen	3-4	25.00			
	Söder: tomt nr 3	4-7	41.40			
	Väster: parkmark	7-8	25.00			
3	Norr: tomt nr 2	7-4	41.40	Av stg. 1867	750	1118
	Öster: Båtsvägen	4-5	27.00			
	Söder: parkmark	5-6	41.40			
	Väster: parkmark	6-7	27.00			
<p>Umeå den 14 augusti 1967</p> <p><i>Björn Nyquist</i> distriktslantmätare / ingenjör</p>						
<p>Tillhör byggnadsnämndens beslut den 27.8.1967 § 313</p> <p>För byggnadsnämnden</p> <p><i>Anders Nilsson</i> byggnadsnämndens sekr.</p>						
<p>Tillhör länsstyrelsens i Västerbotten län beslut den 28/3 1968. Umeå i lands- kansliet som ovan.</p> <p>På tjänstens vägnar: <i>Anders Nilsson</i></p>						

LÄNSSTYRELSEN

I
VÄSTERBOTTENS LÄN

III G3 24 68

Nr

7
Holmsunds län 1234

92/68

2 APR 1968

R E S O L U T I O N

Länsstyrelsen i Västerbottens län fastställer, med stöd av 33 § byggnadslagen, ett av byggnadsnämnden i Holmsunds köping den 29 augusti 1967 antaget förslag till tomtindelning av kvarteret Kapellet inom Obboladelen av köpingen, vilket förslag åskådliggjorts å en av distriktslantmätaren Björn Alquist år 1967 upprättad karta med tillhörande beskrivning den 14 augusti samma år.

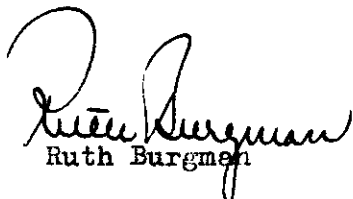
Enligt det sålunda fastställda förslaget indelas kvarteret i tre tomter, betecknade nr 1 - 3.

Jämlikt 150 § tredje stycket byggnadslagen må klagan över detta beslut icke föras.

Länsstyrelsen fastställer tillika de å kartan och i beskrivningen använda tomtbeteckningarna.

Umeå i landskansliet den 28 mars 1968.

På länsstyrelsens vägnar:


Ruth Burgman


Margareta Östberg

Utan avgift byggnadsnämnden i Holmsunds köping

24-HOS-1194