

Karta  
över  
**Kvarteret Linéan**

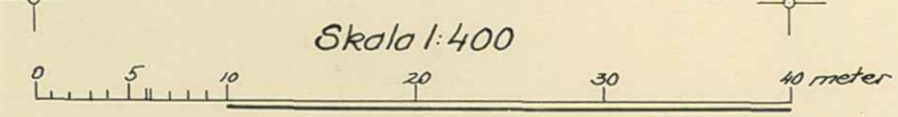
inom Holmsunds municipalsamhälle  
i Holmsunds socken, Västerbottens län;  
upprättad vid tomtmätning år 1943 av

*Georg Jellgren*  
Mättningsman

Beteckningar:

- Kvarteregräns
- - - Fastighetsgräns
- Föreslagen tomtgräns
- Område som ej får bebyggas
- ▨ Befintlig byggnad
- Polygonpunkt
- Gränspunkt

Skala 1:400



År 1944, den 23 mars, fastställes & denna karta angivna tomtindelning, vilket beslut på grund av vederbörlig eskälgares godkännande omedelbart vunnit laga kraft; betygar Umeå i landskansliet som ovan.

Stämpel kr. 1:— På tjänstens vägnar:



*E. Nordansär*  
2. Nordansär

Koordinatförteckning.

Punkt nr	Markering	x meter	y meter
Polygonpunkter			
241	T8	66 716.05	2 953.31
242	T5	66 618.86	2 969.99
252	Tm	66 564.34	2 837.56
Mättningspunkt			
101	fp	66 613.66	2 888.35
Gränspunkter			
1	T9	66 576.22	2 853.96
2	T9	66 670.19	2 847.06
3	T9	66 678.93	2 900.95
4	T9	66 617.17	2 904.98
5	T9	66 577.78	2 874.62

Kvarterets hela areal är 9229 kvm av Lövöns by

över förslag till tomtindelning av kvarteret Linnéan uti Holmsunds municipalsamhälle.

Kvarteret Linnéan har fått sina begränsningslinjer bestämda genom den 28 oktober 1938 av Kmt fastställd stadsplan.

Förevarande förslag till tomtindelning upptager hela kvarteret och omfattar 6 tomter.

Tomten nr 1 innehåller 1629 kvadratmeter, varav 892 kvm av stadsägan nr 589 (Lövön 1<sup>271</sup>) och 737 kvm av stadsägan nr 590 (Lövön 1<sup>167</sup>). Tomten gränsar i norr mot gata med 40,00 meter, i öster mot tomt nr 2 med 39,47 meter, i söder mot tomterna nr 5 och 6 med 40,32 meter och i väster mot gata med 41,73 meter.

Tomten nr 2 innehåller 1257 kvadratmeter, varav 730 kvm av stadsägan nr 589 (Lövön 1<sup>271</sup>) och 527 kvm av stadsägan nr 590 (Lövön 1<sup>167</sup>). Tomten gränsar i norr mot gata med 32,90 meter, i öster mot tomt nr 3 med 37,61 meter, i söder mot dels tomt nr 4 med 5,30 meter, dels mot tomt nr 5 med 27,27 meter (tillsammans 32,57 meter) och i väster mot tomt nr 1 med 39,47 meter.

Tomten nr 3 innehåller 1562 kvadratmeter, allt av stadsägan <sup>/-området/</sup> nr 580 (Lövön 1<sup>35</sup>). Tomten gränsar i norr mot gata med 41,32 meter, i öster mot gata med 38,24 meter, i söder mot tomt nr 4 med 41,17 meter och i väster mot tomt nr 2 med 37,61 meter.

Tomten nr 4 innehåller 1228 kvadratmeter, varav 787 kvm av stadsägan nr 554/Lövön 1<sup>532</sup>/, 237 kvm av stadsägområdet nr 580 (av Lövön 1<sup>35</sup>), 40 kvm av stadsägan nr 588 (Lövön 1<sup>270</sup>) och 164 kvm av stadsäga, avstyckad från stadsägområdet nr 580, hel om 183 kvm. Tomten gränsar i norr mot tomt nr 3 med 41,17 meter, i öster mot gata med 23,65 meter, i sydost mot gata med 35,53 meter, ~~xxx~~ i sydväst mot tomt nr 5 med 37,91 meter och i nordväst mot tomt nr 2 med 5,30 meter.

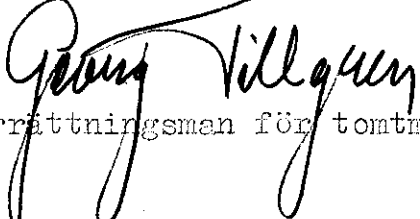
Tomten nr 5 innehåller 1700 kvadratmeter, varav 90 kvm av stadsägan nr 554 (Lövön 1<sup>532</sup>), 525 kvm av stadsägområdet nr 583 (av Lövön 1<sup>510</sup>), ~~XXXXXX~~ 120 kvm eller stadsägområdet 585 (av Lövön 1<sup>510</sup>), 85 kvm eller stadsägan nr 586 (Lövön 1<sup>507</sup>), 39 kvm av stadsägan nr 587 (Lövön 1<sup>420</sup>) och ~~XXXX~~ 841 kvm av stadsägan nr 588 (Lövön 1<sup>270</sup>). Tomten gränsar i norr mot tomterna nr 1 och 2 med 34,30 meter, i nordost mot tomt nr 4 med 37,91 meter, i sydost mot gata med 41,33 meter, i sydväst och väster mot tomt nr 6 med resp. 23,70 meter 25,03 meter.

Tomten nr 6 innehåller 1853 kvadratmeter, varav 1062 kvm av stadsägoområdet nr 583 (av Lövön 1<sup>510</sup>), 7 kvm av stadsägoområdet nr 584 (av Lövön 1<sup>510</sup>), 112 kvm av stadsägan 587 (Lövön 1<sup>420</sup>) och 672 kvm av stadsägan nr 588 (Lövön 1<sup>270</sup>). Tomten gränsar i norr mot tomt nr 1 med 33,29 meter, i öster och nordöst mot tomt nr 5 med resp. 25,03 meter och 23,70 meter, i sydost mot gata med 21,71 meter, i söder mot gata med 20,72 meter och i väster liksom mot gata med 52,50 meter.

Mättningsdata och markeringar äro angivna på tomtindelningsskar-

tan.

Umeå den 30 oktober 1943.

  
Förrättningsman för tomtmätning.

J.8-75  
E.D.1943

Länsstyrelsens i Västerbottens län resolution i anledning av byggnadsnämndens i Holmsunds municipalsamhälle den 22 december 1943 fattade, länsstyrelsens prövning underställda beslut, varigenom byggnadsnämnden antagit ett av distriktslantmätaren Georg Tillgren upprättat förslag till tomtindelning av kvarteret Linnéan i Holmsunds municipalsamhälle, i villkorens ärende länsarkitekten och överlantmätaren i Västerbottens län avgivit yttranden; givet efter anslag Umeå i landskansliet den 23 mars 1944.


Länsstyrelsen finner skäligen fastställa ifrågavarande beslut vilket blivit av vederbörande sakägare godkänt.

Till statsverket skall utgå granskningsavgift med sexton kronor, vilken avgift skall gäldas av byggnadsnämnden.

*huv*

*Elof Lindberg*  
Elof Lindberg

*E. Nordlander*  
E. Nordlander



Stämpel	kr. 6:-
Granskningsavgift "	16:-
Summa	kr. 22:-

*huv*

Byggnadsnämnden i Holmsunds municipalsamhälle.