

Karta

rörande förslag till tomtindelning för del av kvarteret

STYRMANNEN

i Holmsunds köping, Västerbottens län
upprättad år 1967 av:

Björn Almqvist
distriktslantmätare / ingenjör

Skala 1:400



Koordinatförteckning

pkt.	mark	x	y
1		67109.46	2843.32
2		077.40	2849.46
3		030.86	2858.38
4		024.22	2825.79
5		070.87	2816.67
6		103.06	2810.37

År 1967 den 20 november fastställdes å denna karta angivna tomtindelning, vilket beslut jämflikt 150 § 3 st. byggnadslagen vunnit laga kraft; betygar Umeå länslänskansliet som ovan.

På tjänstens vägnar:

Christoffer Johansson

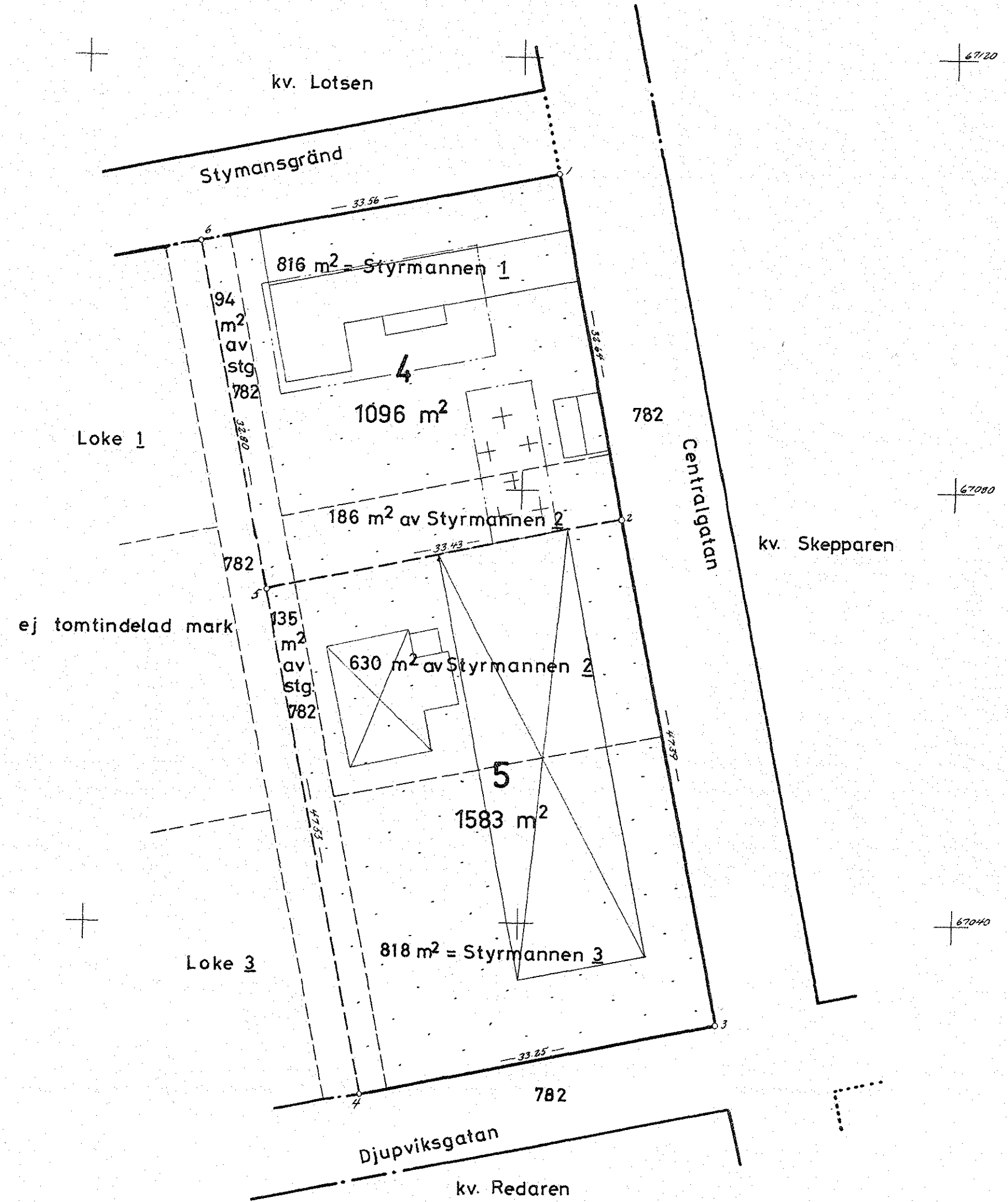
Beteckningar.

- Kvartersgräns, sammanfallande med fastighetsgräns.
- Kvartersgräns, ej sammanfallande med fastighetsgräns.
- Tomtgräns.
- Fastighetsgräns.
- Gräns mot parkmark.
- Område, som ej får bebyggas.
- Område för garage.

Tillhör byggnadsnämndens beslut

den 8 aug. 1967 s. 278 betygar:

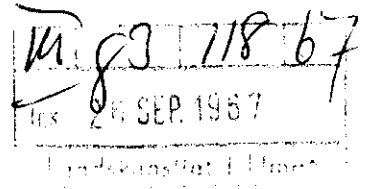
Björn Almqvist
byggnadsnämndens sekr.



FASTST 20.11.67 STYRMANNEN 4.5 (Ho)

Tillhör byggnadsnämndens beslut
den 8 aug. 1967, § 278, betygar:

Byggnadsnämndens sekreterare.



BESKRIVNING

till tomtindelning av kvarteret **STYRMANNEN** i Holmsunds köping,
- Västerbottens län.

Förutsättningar, motiv m. m.

Till grund för tomtindelning ligger en den 5.7.1966 fastställd stadsplan.

Kvarteret har tidigare varit föremål för tomtindelning.

Kvarteret är avsett att bebyggas med bostadsfastigheter. Närmare detaljer om hushöjd m.m. återfinnas i stadsplanebestämmelserna.

Nedanstående fastigheter och sakägare beröras av tomtindelningsförslaget (hämtade ur lagfartsböckerna).

Fastighet	Ägare, adress
Styrmannen 1 ✓	✓ Umeå Skärgårds Brödraförsamling, Holmsund
" 2 ✓	✓ Gösta Brändström, Björkågatan 9, Umeå 5
" 3 ✓	d:o
stg. 782 ✓	✓ Holmsunds köping, Holmsund
Loke 1 ✓	✓ Karl Gustav Jonsson, Storgatan 25, Holmsund
" 2	✓ Johan Albin Lundberg, Storgatan 27, Holmsund
" 3 ✓	✓ Bertil Hallin, Storgatan 29, Holmsund

Genom den föreslagna tomtindelningen indelas kvarteret i tomter, vilka beskrivas sålunda:

Tomt nr	Tomten angränsar			I tomten ingår		Tomtens areal m ²
	tomt, gata, plats e. d.	mellan gräns-punkterna	med längd m	fastighet, fastighetsdel eller tomtområde	areal m ²	
1	2	3	4	5	6	7
4	Norr: ^{part} Styrman s gränd	6-1	33.56	Av Styrman n 2	186	
	Öster: Centralgatan	1-2	32.64	" stg. 782	94	
	Söder: tomt nr 5	2-5	33.43	Styrman n 1	816	
	Väster: ej tomtindelad mark	5-6	32.80			1096
5	Norr: tomt nr 4	5-2	33.43	Av Styrman n 2	630	
	Öster: Centralgatan	2-3	47.39	Styrman n 3	818	
	Söder: Djupviksgatan	3-4	33.25	Av stg. 782	135	
	Väster: ej tomtindelad mark	4-5	47.53			1583

Umeå den 18/5-67

Björn Nyquist
distriktslantmätare / ingenjör

Tillhör byggnadsnämndens beslut den 8 aug 67 § 278 betygar:

M. Nyquist
byggnadsnämndens sekr.

Tillhör länsstyrelsens i Västerbottens län beslut den 20/11 1967. Umeå i landskansliet som ovan.

På tjänstens vägnar:

Margit Johansson

LÄNSSTYRELSEN

I

VÄSTERBOTTENS LÄN

Nr III G3 118 67

R E S O L U T I O N

Länsstyrelsen i Västerbottens län fastställer, med stöd av 33 § byggnadslagen, ett av byggnadsnämnden i Holmsunds köping den 8 augusti 1967 antaget förslag till tomtindelning för del av kvarteret Styrmannen i köpingen, vilket förslag åskådliggjorts å en av distriktslantmätaren Björn Alquist år 1967 upprättad karta med tillhörande beskrivning den 18 maj samma år.

Enligt det sålunda fastställda förslaget indelas kvartersdelen i två tomter, betecknade nr 4 och 5.

Jämlikt 150 § tredje stycket byggnadslagen må klagan över detta beslut icke föras.

Länsstyrelsen fastställer tillika de å kartan och i beskrivningen använda tomtbeteckningarna.

Umeå i landskansliet den 20 november 1967.

På länsstyrelsens vägnar:

Gunnar Nysäter
Gunnar Nysäter

Ruth Burgman
Ruth Burgman

Utan avgift Byggnadsnämnden i Holmsunds köping

Länsstyrelsen i Västerbottens län

U M E Å

Förslag till tomtindelning av kvarteret Styrmannen i Holmsunds köping.

Bilagat översändes handlingar i rubricerade ärende och anhålles om länsstyrelsens fastställelse av tomtindelningsförslaget.

./8 Bilagor:

Originalkarta

Karta, utställningsexemplar

Protokollsutdrag från byggnadsnämndens sammanträde den 22.2.1966, § 57,
 " " " " " 30.5.1967, § 191

Beskrivning, markägareförteckning

Kungörelse, kallelseformulär

Inlämningsbevis

Protokollsutdrag från byggnadsnämndens sammanträde den 8.8.1967, § 278.

Holmsund den 19 september 1967

HOLMSUNDS KÖPING
BYGGNADSKONTORET

Gösta Myrén

Gösta Myrén
 Kommunalingenjör

§ 270

Kv. Styrmannen, tomtindelning.

Förslag till tomtindelning av kv. Styrmannen har varit utställt för granskning tiden 19 juni - 10 juli 1967.

Inga anmärkningar hade inkommit efter granskningstidens utgång.

Byggnadsnämnden beslöt

att antaga förslaget till tomtindelning för kv Styrmannen
samt att överända ärendet till länsstyrelsen för fastställelse.

Utdragsbestyrkande

Johansson

4

K U N G Ö R E L S E

rörande förslag till tomtindelning av kvarteret STYRMANNEN
inom Holmsunds köping.

Rubricerade förslag hålles utställt för granskning å
kommunalhuset i Holmsund under tiden 19 juni - 10 juli
1967.

Eventuella anmärkningar mot förslaget skall vara in-
lämnade till Holmsunds köpings byggnadsnämnd senast
sista granskningsdagen.

Holmsund den 15 juni 1967

HOLMSUNDS KÖPING

Byggnadsnämnden

Inlämningsbevis rörande assurerade och rekommenderade försändelser.

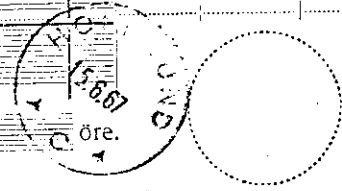
(Är för försändelse assuransbelopp ej å beviset angivet, har försändelsen mottagits till befordran under rekommendation.)

Förvara detta inlämningsbevis, till dess vissnet vunnits, att försändelserna kommit adressaterna tillhanda!
Vid reklamation skall inlämningsbeviset företes.

Försändelse-slag	Inlämnings-nr	Adressat	Adressort	Assuransbelopp		Särsk. ant. (såsom expr., mb etc.)	Vikt för ass (i förekommande fall)	Postavgift	
				kronor	öre			kr	öre
		Umeå Klärgårds Svödraförsamling	Holmsund						
		Gösta Brändström	Umeå 5						
		Holmsunds köping	Holmsund						
		Karl Gustav Jonsson	Holmsund						
		Johan Albin Lundberg	Holmsund						
		Bertil Wallin	Holmsund						

Tillhoppa _____ st med angivet värde av

_____ kronor



(Vederbörande postfunktionärs namn eller signalur.)

Bl. 302 a. (Sept. 47.)
Pv. tr. Sch. 1928

Obs! Förklaring. För en försändelse rekommenderad försändelse, som förklarats eller skadats, kan i läst fall tillgå med beviset bevis på skada. I förtid om ersättning till försändelse till utskickad eller särskilda försändelser. Beskrifning på sättet och tiden för framställande av ersättningsanspråk meddelas upplysningar på postanstaltens.

§ 191

Del av by Styrmanen, tentindelning.

Redovindes uppställt förslag till tentindelning av del av kvar-
teret Styrmanen.

Byggnadsnämnden beslöt

att uppdrags till Umeå Lantmäteridistrikt att komplettera mark-
egarsförteckningen samt

att utställa förslaget för granskning.

Utdrag
SAMMANTRÄDESPROTOKOLL

Sammanträdesdatum

Holmsunds köping

Byggnadsnämnden

22 februari 1966

Blad 22

§ 57.

Byggnadsnämnden beslöt

att uppdraga till distriktslantmätaren Lars Björkgrén att
upprätta förslag till tomtindelning av kvarteret Styr-
nannen.

Utdragsbestyrkande

L. Olsson