


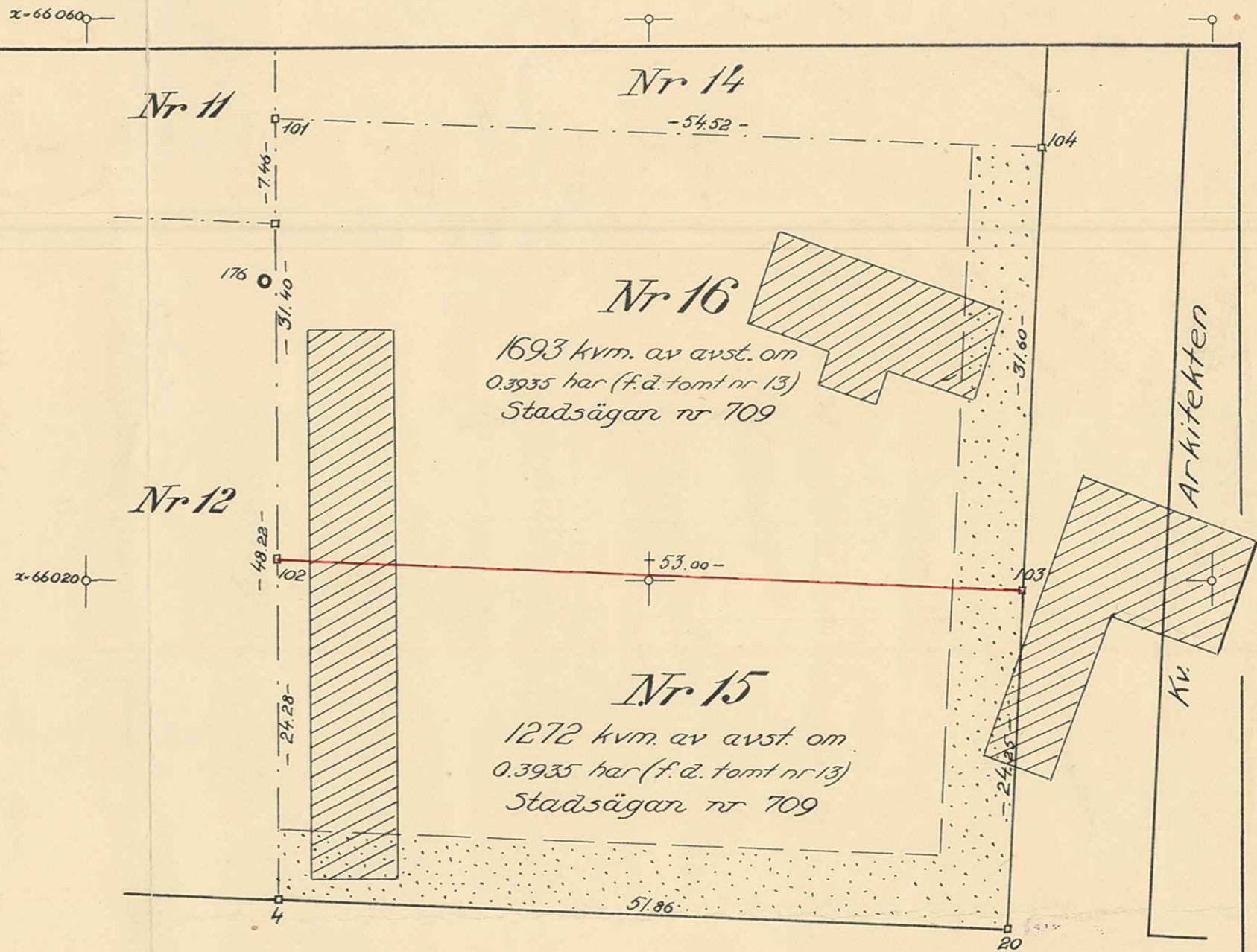
Förslag
till ändrad tomtindelning
beträffande del av kvarteret
Borgmästaren
(delning av tomten nr 13)
i Holmsunds municipalsamhälle,
Västerbottens län;
Upprättad år 1943 av

Georg Nilgöper
Förnättningsman
Skala 1:400

År 1944 den 22 februari fastställdes å
denna karta angivna tomtindelning, vilket be-
slut på grund av vederbörande sakägares
godkännande omedelbart vunnit laga kraft;
betygar Umeå i landskansliet som ovan.

Stämpel kr. 1:— På tjänstens vägnar:

E. Nordlander
E. Nordlander



Koordinatförteckning.

Nr	x	y	Markering
Polygonpunkt.			
176	66 041.29	3 012.75	Rör i sten (mur)
Gränspunkter.			
4	65 997.19	3 013.68	Rör i betonggj.
20	65 995.09	3 065.50	— " —
101	66 052.87	3 013.46	— " —
102	66 021.47	3 013.60	— " —
103	66 019.31	3 066.57	— " —
104	66 050.90	3 067.94	— " —

28 70
2.

3
275

Beskrivning

Över förslag till ändrad tomtindelning beträffande del av
kvarteret Borgmästaren

uti

Holmsunds municipalsamhälle.

Kvarteret Borgmästaren har fått sina begränsningslinjer bestämda genom den 28 oktober 1938 av Kungl. Maj:t fastställd stadsplan.

Genom av länsstyrelsen den 23 maj 1940 fastställd tomtindelning har kvarteret tidigare uppdelats i 14 tomter.

Ifrågavarande förslag avser delning av tomt nr 13 i den fastställda tomtindelningen. Härigenom skulle kvarteret komma att bestå av 15 tomter. De genom klyvningen erhållna tomterna ha betecknats med numren 15 och 16.

Tomten nr 15 innehåller 1272 kvadratmeter av avstyckat område om 0,3935 hektar. ~~stadsågan nr 709 / som äges av Johan Alexander Johansson.~~ Tomten gränsar i norr mot tomt nr 16 med 53,00 meter, i öster mot gata med 24,25 meter, i söder likaledes mot gata med 51,86 meter och i väster mot tomt nr 12 med 24,28 meter.

Tomten nr 16 innehåller 1693 kvadratmeter av avstyckat område om 0,3935 hektar. ~~stadsågan nr 709 / som äges av Johan Alexander Johansson.~~ Tomten gränsar i norr mot tomt nr 14 med 54,52 meter, i öster mot gata med 31,60 meter, i söder mot tomt nr 15 med 53,00 meter och i väster mot tomt nr 12 och tomt nr 11 med 31,40 meter.

Mättningsdata och markeringar äro angivna på tomtindelningsskartan.

Umeå den 20 september 1943.

Georg Nilgren
Förrättningsman för tomtmätning.

J.8-70
E.D.1943

Länsstyrelsens i Västerbottens län
resolution i anledning av byggnadsnämndens i Holmsunds municipalsamhälle den 22 september 1943 fattade, länsstyrelsens prövning underställda beslut, varigenom byggnadsnämnden antagit ett av distriktslantmätaren Georg Tillgren upprättat förslag till ändrad tomtindelning beträffande del av kvarteret Borgmästaren i Holmsunds municipalsamhälle, i vilket ärende länsarkitekten och överlantmätaren i länet avgivit yttranden; given efter anslag Umeå i landskansliet den 22 februari 1944.

Länsstyrelsen finner skäligt fastställa ifrågavarande beslut, vilket blivit av vederbörande sakägare godkänt.


Till statsverket skall utgå granskningsavgift med tio kronor, vilken avgift skall gäldas av byggnadsnämnden.

50

På länsstyrelsens vägnar:

S.A. Swedberg
S.A. Swedberg

E. Nordlander
E. Nordlander



Stämpel kr. 6:-
Granskningsavgift " 10:-
Summa kr. 16:-

Byggnadsnämnden i Holmsunds municipalsamhälle.

24-HOS-115