


Karta
förordade förslag till tomtindelning av
Kv. Gulsporrren

från Backen, Umeå socken, Västerbottens län;
upprättad år 1961 av:

Einar Björkholm / Gösta Jonsson
distriktsarkitekt

Skala 1:400



År 1961, den 21 oktober, fastställdes a
denna karta angivna tomtindelning, vilket beslut
jämligt 150 § 3 st. byggnadslagen vunnit laga kraft;
betygar Umeå i landskansliet som ovan.

St. kr. 1:—

På tjänstens vägnar:
Umeå Byggnadskontoret
Berit Olafsson

Koordinatförteckning

Plat	Mark	x	y
1	ru	80190,24	-4615,66
2	"	201,48	4656,22
3	"	208,94	4682,13
4	"	576,64	4653,92
5	"	273,69	4650,27
6	"	266,95	4608,49
7	"	259,33	4599,54
8	"	251,37	4594,01
9	"	195,92	4607,22
10	"	195,26	4633,78
11	"	201,98	4657,95
12	"	242,71	4670,55
13	"	269,64	4637,18
14	"	263,51	4615,44
15	"	222,77	4608,82
16	"	228,49	4624,85
17	"	80234,92	-4647,84

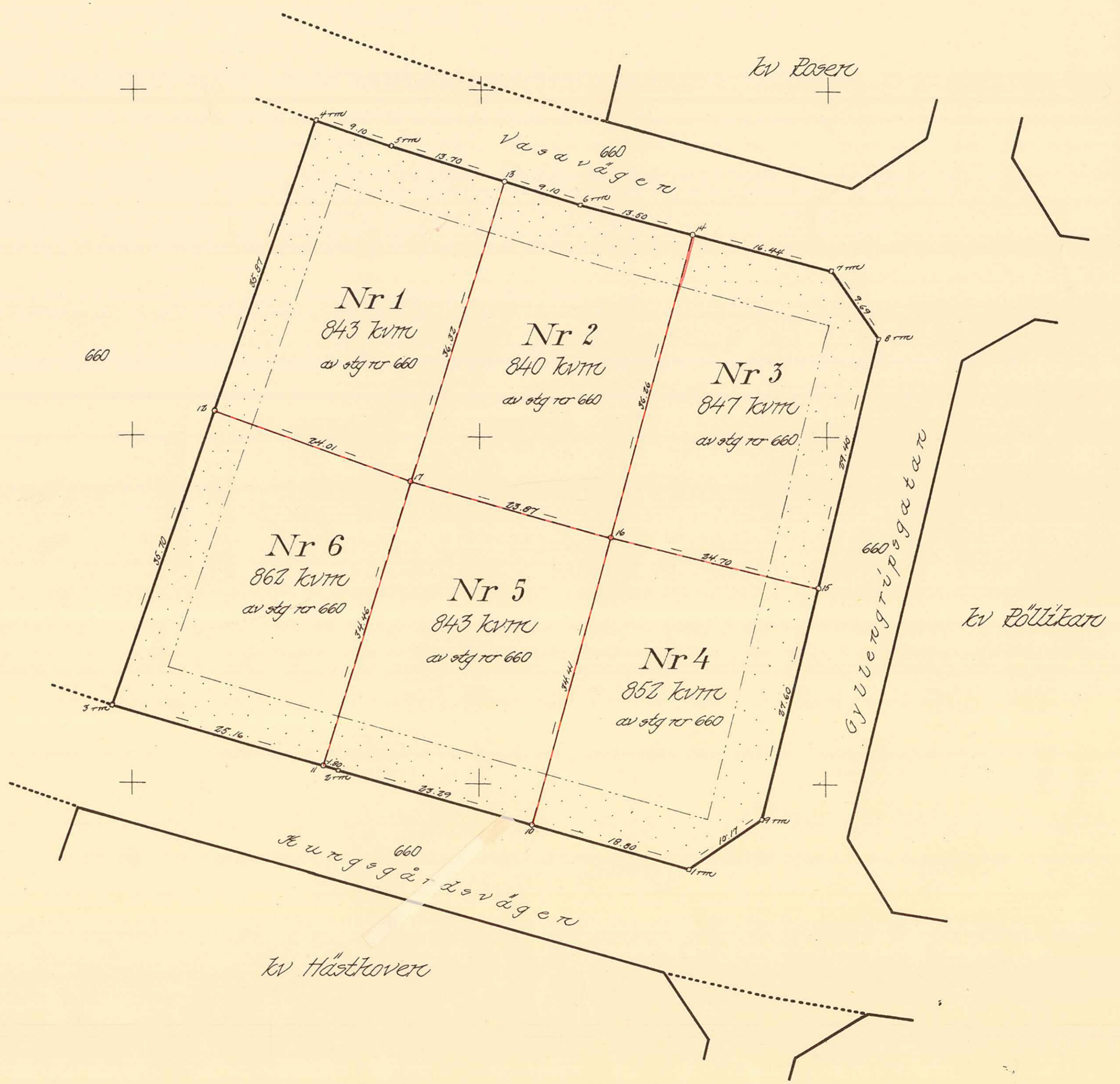
Beteckningar

- Kvartersgräns
- Gräns med allmän plats
- - - - - Tomtgräns
- Område som ej får bebyggas

Följande byggnadsnämndens beslut
den 28.6.61 § 454 betygar:

Edvin Carlsson
byggnadsnämndens ordförande

Dnr B 9/60

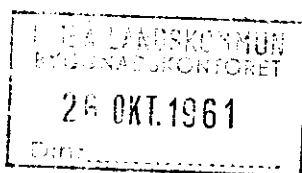


Bn § 760/61

LÄNSSTYRELSEN
I
VÄSTERBOTTENS LÄN

Nr.....

III G3 105 61



R E S O L U T I O N

Byggnadsnämnden i Umeå landskommun har den 28 juni 1961 antagit ett av distriktslantmätaren Lars Björkgren år 1961 upprättat förslag till tomtindelning av kvarteret Gulsporen inom Backens samhälle i kommunen, enligt vilket förslag kvarteret indelats i sex tomter betecknade med nr 1 - 6. Förslaget har underställts länsstyrelsens prövning. Länsarkitekten och överlantmätaren i länet ha yttrat sig i ärendet.

Länsstyrelsen fastställer tomtindelningen.


De nybildade tomterna skola betecknas med nr 1 - 6 enligt vad som framgår av den till ärendet hörande kartan.

Umeå i landskansliet den 21 oktober 1961.

På länsstyrelsens vägnar:

[Signature]
M Colliander


[Signature]
Bertil Olofsson




9011

Stämpel 6:-
doå kar a 1:-
24/10-61

2480K-B 9/1960
Byggnadsnämnden, Kommunalkontoret, Teg



Ark.


 III 63 105 61
 13 SEP 1961

BESKRIVNING

till tomtindelning av kvarteret Gulsporren inom Backen, Umeå socken, Västerbottens län

Förutsättningar, motiv m. m.

Begränsningslinjerna för ifrågavarande kvarter äro angivna å en för denna del av samhället den 8/5-61 fastställd ändring och utvidgning av stadsplanen.

Kvarteret har tidigare inte varit tomtindelad.

Kvarteret är avsett att bebyggas med bostadsfastigheter. Närmare detaljer om hushöjd m.m. återfinnas i stadsplanebestämmelserna.

Nedanstående stadsäga och sakägare beröres av tomtindelningsförslaget (hämtad ur lagfartsböckerna).

Fastighet	Ägare	Adress
stg nr 660	Umeå landskommun	Teg.

Tillhör länsstyrelsens i Västerbottens län beslut den 21/10 1961. Umeå i landskansliet som ovan.

På tjänstens vägnar:

Bertil Olsson
Bertil Olsson

Genom den föreslagna tomtindelningen indelas kvarteret i tomter, vilka beskrivas sålunda:

Tomt nr	Tomten angränsar			I tomten ingår		Tomtens areal m ²
	tomt, gata, plats e. d.	mellan gräns-punkterna	med längd m	fastighet, fastighetsdel eller tomtområde	areal m ²	
1	2	3	4	5	6	7
1	Norr: Vasavägen	4-5	9.10	Av stg nr 660	843	843
	" "	5-13	13.70			
	Öster: tomt nr 2	13-17	36.32			
	Söder: " " 6	17-12	24.01			
	Väster: parkmark	12-4	35.87			
2	Norr: Vasavägen	13-6	9.10	Av stg nr 660	840	840
	" "	6-14	13.50			
	Öster: tomt nr 3	14-16	36.26			
	Söder: tomt nr 5	16-17	23.87			
	Väster: tomt nr 1	17-13	36.32			
3	Norr: Vasavägen	14-7	16.44	Av stg nr 660	847	847
	Nordöst: gatuhörn	7-8	9.69			
	Öster: Gyllengripsgatan	8-15	29.40			
	Söder: tomt nr 4	15-16	24.70			
	Väster: tomt nr 2	16-14	36.26			
4	Norr: tomt nr 3	16-15	24.70	Av stg nr 660	852	852
	Öster: Gyllengripsgatan	15-9	27.60			
	Sydöst: gatuhörn	9-1	10.17			
	Söder: Kungsgårdsvägen	1-10	18.80			
	Väster: tomt nr 5	10-16	34.41			

Tomt nr	Tomten angränsar			I tomten ingår		Tomtens areal m ²
	tomt, gata, plats e. d.	mellan gräns-punkterna	med längd m	fastighet, fastighetsdel eller tomtområde	areal m ²	
1	2	3	4	5	6	7
5	Norr: tomt nr 2	17-16	23.87 ✓	Av stg nr 660	843	
	Öster: " " 4	16-10	34.41 ✓			
	Söder: Kungsgårdsvägen	10-2	23.29 ✓			
	" "	2-11	1.80 ✓			
	Väster: tomt nr 6	11-17	34.46 ✓			843 ✓
6	Norr: tomt nr 1	12-17	24.01 ✓	Av stg nr 660	862	
	Öster: " " 5	17-11	34.46 ✓			
	Söder: Kungsgårdsvägen	11-3	25.16 ✓			
	Väster: parkmark	3-12	35.70 ✓			
						862
<p>Umeå den 15 juni 1961</p> <p><i>Jan Björkman</i> distriktslantmätare</p> <p>Förslaget godkännes och medgiva vi att byggnadsnämnden företager ärendet till avgörande utan att utställning företages enligt 34 § 2 mom. byggnadsstadgan.</p> <p><i>Åke Jönsson</i> för Umeå landskommun ägare av stg 660.</p> <p>Tillhör byggnadsnämndens beslut den 28.6.1961. § 454. betygar: <i>Åke Jönsson</i> byggnadsnämndens ordförande</p>						