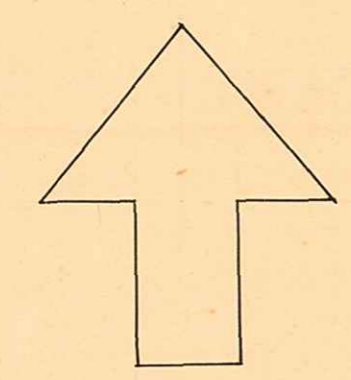


Karta
 rörande förslag till tomtindelning av
 kv. Älgen
 i Backens municipalsamhälle,
 Västerbottens län,
 upprättad år 1955 av:

August Mestrom
 lantmätare
 Skala 1:400

Koordinatförteckning

Antal	Mark	x	y
1	173	80976.67	-5107.53
2	"	81285	-5102.80
3	"	83.16	-5157.23
4	"	88.48	-5151.18
5	"	91.44	-5141.47
6	"	42.85	-5141.68
7	"	80875.20	-5159.37
8	"	42.86	-5138.74
9	"	02.29	-5049.46
10	"	38.64	-5181.92
11	"	74.53	-5179.14
12	"	84.44	-5151.00
13	"	80977.83	-5148.33
14	"	19.52	-5191.81
15	"	80895.39	-5153.34
16	"	12.76	-5144.96
17	"	63.79	-5116.15
18	"	36.81	-5090.35
19	"	42.84	-5084.94
20	"	09.12	-5075.80
21	"	15.96	-5101.14
22	"	22.79	-5124.29
23	"	28.63	-5152.82
24	"	65.42	-5174.23
25	"	80899.36	-5124.70
26	"	34.04	-5128.40
27	"	38.74	-5112.10
28	"	89.19	-5171.62
29	"	71.53	-5173.75
30	"	30.76	-5176.75
31	"	28.09	-5182.94
32	"	65.95	-5183.53
33	"	04.61	-5189.34
34	"	00.94	-5180.34



År 1955 den 14 juli meddelades
 fastställelse & tomtindelning i enlighet med
 denna karta; betygar Umeå i landskansliet
 som ovan.
 Stämpel kr 1:- På tjänstens vägnar:

Henning Jansson

- Beteckningar
- kvartersgräns
 - - - fastighetsgräns
 - - - föreslagen tomtgräns
 - - - gräns mellan olika bestämmande områden
 - område, som ej för bebyggas
 - - - gräns för allmän plats



Tillhör Byggnadsnämndens beslut
 den 13. 4. 1955, s. 22, betygar
Byggnadsnämnden
 Byggnadsnämndens ordf.

Cell.
 Dnr B 9/54

III G3-64-55.

Länsstyrelsens i Västerbot-
tens län resolution ifråga om tomt-
indelning av kvarteret Älgen i
Backens municipalsamhälle; given
efter anslag Umeå i landskansliet
den 14 juli 1955.

Byggnadsnämnden i Backens municipalsamhälle har den
13 april 1955 antagit ett av lantmätaren Bengt Moström år
1955 upprättat förslag till tomtindelning av kvarteret Äl-
gen i samhället, enligt vilket förslag kvarteret indelats
i 14 tomter, betecknade med n:ris 1 - 14.

Tomtindelningsförslaget har därefter underställts
länsstyrelsens prövning.

Överlantmätaren i länet har yttrat sig i ärendet.

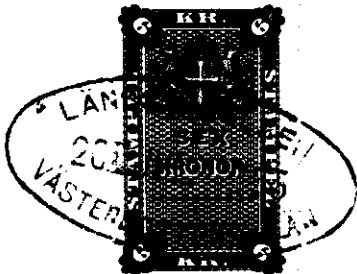
Länsstyrelsen finner skäligen fastställa ifrågavarande
tomtindelning.

Länsstyrelsen föreskriver tillika, att de genom tomt-
indelningen bildade tomterna skola betecknas med n:ris 1 -
14 i enlighet med vad som framgår av den till ärendet höran-
de kartan.

Till statsverket skall utgå granskningsavgift med
trettio två kronor, vilken avgift skall gäldas av byggnads-
nämnden.

På länsstyrelsens vägnar:

Åke Lundberg
Åke Lundberg.



Stämpel	6:- Kr.
" å karta	1:- Kr. <i>hl.</i>
Granskningsavgift	32:- Kr.
Summa	39:- Kr.

JSS Byggnadsnämnden.

2480K-B9/1954

BESKRIVNING

Inkom till

29 JUN 1955

till tomtindelning av kvarteret Älgen

Landskansliet i Umeå

i Backens municipalsamhälle.

Förutsättningar, motiv m. m.

Begränsningslinjerna för ifrågavarande kvarter äro angivna å en för en del av samhället den 5 december 1952 fastställd stadsplan. Ändring av stadsplanen i denna del har icke skett och är ej heller ifrågasatt.

Kvarteret har tidigare icke varit tomtindelad.

Kvarteret är avsett att bebyggas med bostadsfastigheter i öppet byggnadssätt. Närmare detaljer om hushöjd m. m. återfinnas i stadsplanebestämmelserna.

Förutom tomter för bostadsändamål har i kvarteret inlagts en tomt avsedd att bebyggas med en transformator. Ifrågavarande tomt har gjorts så liten som möjligt.

Nedanstående fastigheter och sakägare beröras av tomtindelningsförslaget (hämtade ur lagfartsböckerna):

Fastighet	Ägare
Stadsägan nr 313 A - -	Gunnar Forsgren ✓
Stadsägan nr 315 - -	Joel Sigurd Löfqvist ✓
Stadsägan nr 316 A - -	Gunnar Forsgren ✓
Stadsägan nr 330 - -	Gustav Karlsson ✓
Stadsägan nr 346 ✓ -	Nils Karlsson ✓
Stadsägan nr 625 + -	Umeå landskommun ✓
Samf. litt aa	Grubbe och Västerhische byamän

Tillhör länsstyrelsens i Västerbottens län beslut den 14/7 1955. Umeå i landskansliet som ovan.

På tjänstens vägnar:

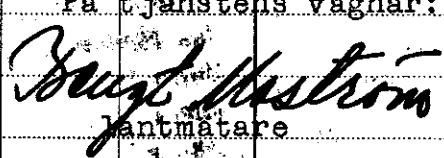

Åsa Jansson

2480K-B9/1954

Genom den föreslagna tomtindelningen indelas kvarteret i 14 tomter, vilka beskrivas sålunda:

Tomt nr	Tomten angränsar			I tomten ingår		Tomtens areal m ²
	tomt, gata, plats e. d.	mellan gränspunkterna	med längd m	fastighet, fastighetsdel eller område	areal m ²	
1	2	3	4	5	6	7
1	Tomt nr 2 i norr	25-34	35.38 ✓	Del av stadsägan nr 625	334 ✓	902 ✓
	Tomt nr 9 i öster	34-11	25.82 ✓			
	Parkområde i söder	11-12	34.94 ✓	Del av stadsägan nr 313 A	568 ✓	
	Gatumark i väster	12-25	25.49 ✓			
2	Tomt nr 3 i norr	26-32	35.80 ✓	Del av stadsägan nr 625	693 ✓	912 ✓
	Tomt nr 8 o 9 i öster	32-34	25.82 ✓	Del av stadsägan nr 313 A	203 ✓	
	Tomt nr 1 i söder	34-25	35.38 ✓	Del av stadsägan nr 316 A	16 ✓	
	Gatumark i väster	25-26	25.48 ✓			
3	Tomt nr 4 i norr	27-30	36.24 ✓	Del av stadsägan nr 625	924 ✓	924 ✓
	Tomt nr 7 och 8 i öster	30-32	25.82 ✓			
	Tomt nr 2 i söder	32-26	35.80 ✓			
	Gatumark i väster	26-27	25.49 ✓			
4	Gatumark i norr	2-28	25.90 ✓	Del av stadsägan nr 625	900 ✓	1019 ✓
	Tomt nr 5 i öster	28-29	17.10 ✓			
	Tomt nr 6 i öster	29-30	21.01 ✓	Del av stadsägan nr 315	119 ✓	
	Tomt nr 3 i söder	30-27	36.24 ✓			
	Gatumark i väster	27-1	18.50 ✓			
	Gatumark i nordväst	1-2	7.16 ✓			
5	Gatumark i norr	28-3	21.00 ✓	Del av stadsägan nr 625	346 ✓	432 ✓
	Gatumark i nordost	3-4	7.08 ✓			
	Gatumark i öster	4-13	12.00 ✓	Del av stadsägan nr 315	86 ✓	
	Tomt nr 6 i söder	13-29	26.14 ✓			
	Tomt nr 4 i väster	29-28	17.10 ✓			

Tomt nr	Tomten angränsar			I tomten ingår		Tomtens areal m ²
	tomt, gata, plats e. d.	mellan gränspunkterna	med längd m	fastighet, fastighetsdel eller område	areal m ²	
1	2	3	4	5	6	7
6	Tomt nr 5 i norr	29-13	26.14 ✓	Del av stadsäg- an nr 625	867 ✓	867 ✓
	Gatumark i öster	13-5	27.99 ✓			
	Gatumark i öster	5-6	7.79 ✓			
	Tomt nr 7 i söder	6-30	35.95 ✓			
	Tomt nr 4 i väster	30-29	21.01 ✓			
7	Tomt nr 6 i norr	30-6	35.95 ✓	Del av stadsägan nr 625	866 ✓	866 ✓
	Gatumark i öster	6-14	24.34 ✓			
	Tomt nr 8 i söder	14-31	36.52 ✓			
	Tomt nr 3 i väster	31-30	23.50 ✓			
8	Tomt nr 7 i norr	31-14	36.52 ✓	Del av stadsäg- an nr 625 Del av stadsäg- an nr 316 A	852 ✓ 44 ✓	896 ✓
	Gatumark i öster	14-15	24.34 ✓			
	Tomt nr 9 i söder	15-33	37.11 ✓			
	Tomt nr 2 o 3 i väster	33-31	24.34 ✓			
9	Tomt nr 8 i norr	33-15	37.11 ✓	Del av stadsäg- an nr 625 Del av stadsä- gan nr 316 A Del av stadsä- gan nr 313 A	866 72 213	1151
	Gatumark i öster	15-7	21.00 ✓			
	Tomt nr 10 i sydost	7-24	37.17 ✓			
	Parkområde i sydväst	24-11	11.00 ✓			
	Tomt nr 1 o 2 i väster	11-33	29.62 ✓			
10	Gatumark i norr	7-16	17.00 ✓	Del av stadsä- gan nr 625 Del av stadsä- gan nr 313 A	1622 ✓ 7 ✓	1629 ✓
	Tomt nr 11 i öster	16-23	42.54 ✓			
	Gatumark i söder	23-10	35.25 ✓			
	Parkområde i sydväst	10-24	27.77 ✓			
	Tomt nr 9 i nordväst	24-7	37.17 ✓			
11	Gatumark i norr	16-17	26.73 ✓	Del av stadsä - gan nr 625	1113 ✓	
	Tomt nr 13 i öster	17-22	42.41 ✓			

Tomt nr	Tomten angränsar			I tomten ingår		Tomtens areal m ²
	tomt, gata, plats e. d.	mellan gränspunkterna	med längd m	fastighet, fastighetsdel eller område	areal m ²	
1	2	3	4	5	6	7
11	Gatumark i söder	22-23	26.73	Del av stadsä- gan nr 330	1113	1135
	Tomt nr 10 i väster	23-16	42.54		22 ✓	
12	Gatumark i norr	17-18	26.73 ✓	Del av stadsä- gan nr 625	308 ✓	
	Tomt nr 13 i öster	18-21	42.25 ✓			
	Gatumark i söder	21-22	26.73 ✓	Del av stadsä- gan nr 330	823 ✓	1131 ✓
	Tomt nr 11 i väster	22-17	42.41 ✓			
13	Gatumark i norr	18-19	26.73	Del av stadsä- gan nr 330	1127	
	Tomt nr 14 i öster	19-20	42.12 ✓			
	Gatumark i söder	20-21	26.73 ✓			1127 ✓
	Tomt nr 12 i väster	21-18	42.25 ✓			
14	Gatumark i norr	19-8	26.73 ✓	Del av stadsä- gan nr 330	1120	
	Parkområde i öster	8-9	41.96 ✓			
	Gatumark i söder	9-20	26.73 ✓	Del av stadsä- gan nr 346	4	1124 ✓
	Tomt nr 13 i väster	20-19	42.12 ✓			
Summa						14115
Umeå den 5 februari 1955.						
På tjänstens vägnar:						
 Bengt Mestrom lantmätare						
Tillhör byggnadsnämndens beslut						
den 13/4 1955 § 95 ,betygar :						
 Byggnadsnämndens ordförande.						