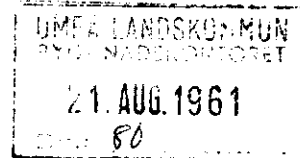


LÄNSSTYRELSEN

I

VÄSTERBOTTENS LÄN

III G3 69 61



Nr.....

R E S O L U T I O N

Byggnadsnämnden i Umeå landskommun har den 8 mars 1961 antagit ett av distriktslantmätaren Lars Björkgren år 1961 upprättat förslag till tomtindelning för del av kvarteret Heden i Backens samhälle i kommunen, enligt vilket förslag kvartersdelen indelats i en tomt betecknad med nr 4.

Förslaget har underställts länsstyrelsens prövning.

Länsarkitekten och överlantmätaren i länet ha yttrat sig i ärendet.

Länsstyrelsen fastställer tomtindelningen.


Den nybildade tomten skall betecknas med nr 4 enligt vad som framgår av den till ärendet hörande karta.

Umeå i landskansliet den 10 augusti 1961

På länsstyrelsens vägnar:

[Signature]
M Colliander

[Signature]
S. Öqvist



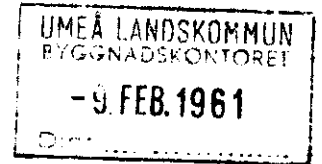

6706

Stämpel
do & karta

6:-
1:-scu 17/8-61

2480K-B99/1960

Byggnadsnämnden i Umeå landskommun *[Handwritten initials]*



BESKRIVNING

del av/
till tomtindelning av kvarteret H E D E N inom Backen, Umeå socken,
 Västerbottens län.

Förutsättningar, motiv m. m.

Begränsningslinjerna för ifrågavarande del av kvarteret äro angivna å en för denna del av samhället den 14 juni 1958 fastställd stadsplan. Ändring av del av stadsplanen berörande detta kvarter har skett, fastställd den 30 september 1959.

Del av kvarteret har tidigare tomtindelats, fastställd den 5 januari 1960.

Kvarteret är avsett att bebyggas med bostadsfastigheter. Närmare detaljer om hus-höjd m.m. återfinnas i stadsplanebestämmelserna.

Nedanstående stadsägor och sakägare beröras av tomtindelningsförslaget (hämtade ur lagfartsböckerna)

Fastighet	Ägare	Adress
Stg nr 649	Konsum	Umeå

Tillhör länsstyrelsens i Västerbottens län beslut den 10 / 8 1961 . Umeå i landskansliet som ovan.

På tjänstens vägnar:


 Umeå

Genom den föreslagna tomtindelningen indelas kvarteret i tomter, vilka beskrivas sålunda:

Tomt nr	Tomten angränsar			I tomten ingår		Tomtens areal m ²
	tomt, gata, plats e. d.	mellan gräns-punkterna	med längd m	fastighet, fastighetsdel eller tomtområde	areal m ²	
1	2	3	4	5	6	7
4	Norr: parkområde	1-13	12.93	Av stg nr 649	1834	
	Väster: parkområde	13-12	9.88			
	Nordväst: parkområde	12-11	12.21			
	Norr: gata	11-10	76.63			
	Öster: tomt nr 3	10-7	31.57			
	Söder: gata	7-4	77.83			
	Söder: gata	4-3	21.99			
	Sydväst: gata	3-2	12.52			
	Väster: gata	2-1	37.30			

Umeå den 20 januari 1961

Knut Björkgron / Göte Jonsson
 distriktslantmätare.

Förslaget godkännes och medgiva vi att byggnadsnämnden företager ärendet till avgörande utan att utställning företages enligt 34 § 2 mom. byggnadsstadgan.

KONSUM UMEÅ

Ekonomichef

A. Sundman / Bertil Petersson
 för Konsum
 ägare av stg 649.

Tillhör byggnadsnämndens beslut den 8.3.1961, betygar:

Erik Eriksson
 byggnadsnämndens ordförande