

Karta

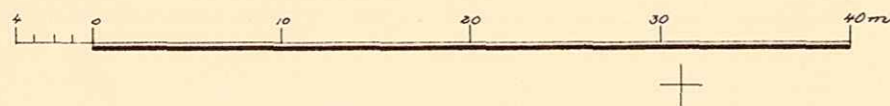
rörande tomtindelning för del av

kv. Pantern

inom Backen, Umeå socker, Västerbottens län
upprättad år 1960 av

Ann Björklöv / *Bert Forsman*
distriktslantmätare

Skala 1:400



Beteckningar

- Kvarteregräns
- - - - - Fastighetsgräns
- - - - - Tomtgräns
- Område, som ej får bebyggas

Koordinatförteckning

Pkt	Mar	x	y
1	rg	81137.68	-5045.57
2	"	153.23	4981.89
8	rm	145.45	5013.73
15		176.56	4987.53
16	rm	192.11	4991.29
17	"	197.35	4999.76
18		191.59	5024.87
19	rm	185.84	5049.98
20	"	177.47	5055.18
21		161.01	5051.20
22		81168.78	-5019.36

Följer byggnadsnämndens beslut den 23.10.60 § 24 betygar

Bert Forsman
byggnadsnämndens ordf.

Drut B94/58

Ar 1960 den 23 april fastställdes & denna karta angivna tomtindelning, vilket beslut jämlikt 150 § 3 st. byggnadslagen vunnit laga kraft; betygar Umeå i landskansliet som ovan.

St. kr. 1:—

På tjänstens vägnar:



Henning Sandberg
Henning Sandberg



LÄNSSTYRELSEN

I

VÄSTERBOTTENS LÄN

III G3 47 60

(1)

Nr

R E S O L U T I O N

Byggnadsnämnden i Umeå landskommun har den 9 mars 1960 antagit ett av distriktslantmätaren Lars Björkgren år 1960 upprättat förslag till tomtindelning för del av kvarteret Pantern inom Backens samhälle i kommunen, enligt vilket förslag kvartersdelen indelats i fyra tomter betecknade med nr 7 - 10.

Förslaget har underställts länsstyrelsens prövning.

Länsarkitekten och överlantmätaren i länet ha yttrat sig i ärendet

Länsstyrelsen fastställer tomtindelningen.


De nybildade tomterna skola betecknas med nr 7 - 10 enligt vad som framgår av den till ärendet hörande kartan.

Umeå i landskansliet den 23 april 1960

På länsstyrelsens vägnar:

[Signature]
M Colliander

[Signature]
Henning Sandberg


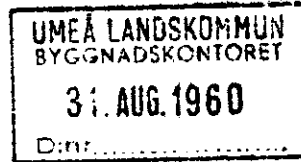


Stämpel 6:-
do å karta 1:- *slu 25/4-60*

3387

2480K-B94/195

Byggnadsnämnden Umeå landskomm. fem. kont. Fog



BESKRIVNING

för del/
till tomtindelning av kvarteret P A N T E R N inom Backen, Umeå socken.

Förutsättningar, motiv m. m.

Begränsningslinjerna för ifrågavarande kvarter äro angivna å en denna del av/ för/samhället den 4 okt. 1957 fastställd stadsplaneändring.

Kvarteret har tidigare varit tomtindelad.

Kvarteret är avsett att bebyggas med bostadsfastigheter,

Nedanstående stadsägor och sakägare beröras av tomtindelningsförslaget (hämtade ur lagfartsböckerna).

Fastighet	Ägare	Adress
stg. nr 338 B ✓	Umeå landskommun	Teg
" 338 E	Umeå landskommun (ej sökt lagfart)	"
" 339 A ✓	John Robert Bäckman	Grubbe
" 339 B ✓	Umeå landskommun (ej sökt lagfart)	Teg
" 339 D	" "	"

Tillhör länsstyrelsens i Västerbottens län beslut den 23/4 1960. Umeå i landskansliet som ovan.

På tjänstens vägnar:


Henning Sandberg

Genom den föreslagna tomtindelningen indelas kvarteret i tomter, vilka beskrivas sålunda:

Tomt nr	Tomten angränsar			I tomten ingår		Tomtens areal m ²			
	tomt, gata, plats e. d.	mellan gräns-punkterna	med längd m	fastighet, fastighetsdel eller tomtområde	areal m ²				
1	2	3	4	5	6	7			
7	Norr: tomt nr 8	21-22	32.77	Av stg. nr 338 B	787	787			
	Öster: tomt nr 10	22-8	24.00						
	Söder: tomt nr 3	8-1	32.77						
	Väster: gata	1-21	24.00						
8	Norr: gata	19-18	25.76	Av stg. nr 338 E	785	785			
	Öster: tomt nr 9	18-22	23.47						
	Söder: tomt nr 7	22-21	32.77						
	Väster: gata	21-20	16.93						
	Nordväst: gata	20-19	9.86						
9	Norr: gata	18-17	25.97	Av stg. nr 338 E	156	737			
	Nordost: gata	17-16	9.95				" "	339 A	581
	Öster: gata	16-15	16.00						
	Söder: tomt nr 10	15-22	32.76						
	Väster: tomt nr 8	22-18	23.47						
10	Norr: tomt nr 9	22-15	32.76	Av stg. nr 338 B	112	786			
	Öster: gata	15-2	24.50				" "	339 D	68
	Söder: tomt nr 4	2-8	32.77				" "	339 B	606
	Väster: tomt nr 7	8-22	24.00						

Umeå den 23 febr. 1960

Jan Björklén

distriktslantmätare

Förslaget godkännes och medgiva vi att byggnadsnämnden företager ärendet till avgörande utan förfarande som sägs i 41 § byggnadsstadgan.

Thure Johansson

Arvid Brändén

För stg. 338 B, 338 E, 339 B, 339 D

För stadsägan nr 339 A

