

LÄNSSTYRELSEN

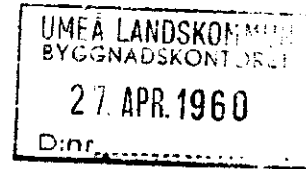
I

VÄSTERBOTTENS LÄN

(4)

Nr

III G3 100 59



R E S O L U T I O N

Byggnadsnämnden i Backens samhälle har den 13 maj 1959 antagit ett av distriktslantmätaren Lars Björkgren år 1959 upprättat förslag till tomtindelning för del av kvarteret Vajan i samhället, enligt vilket förslag kvarteredelen indelats i fyra tomter betecknade med nr 9 - 12.

Förslaget har underställts länsstyrelsens prövning.

Länsarkitekten och överlantmätaren i länet ha yttrat sig i ärendet.

Länsstyrelsen fastställer tomtindelningen.


De nybildade tomterna skola betecknas med nr 9 - 12 enligt vad som framgår av den till ärendet hörande kartan.

Umeå i landskansliet den 22 april 1960.

På länsstyrelsens vägnar:

M Gollander


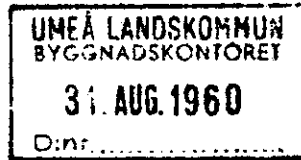
Henning Sandberg



3326

Stämpel 6:-
do å karta 1:-slu 22/4 60

Byggnadsnämnden, Umeå Landskommun
Kem. kont. Tea 2480K-B92/1958



BESKRIVNING

till tomtindelning av ^{del av/} kvarteret V A J A N i Backens samhälle, Västerbottens län

Förutsättningar, motiv m. m.

Begränsningslinjerna för ifrågavarande kvarter äro angivna å en för denna del av samhället den 4 okt. 1957 fastställd stadsplaneändring.

Kvarteret har tidigare varit tomtindelad.


Kvarteret är avsett att bebyggas med bostadsfastigheter.

Nedanstående stadsägare och sakägare beröras av tomtindelningsförslaget (hämtade ur lagfartsböckerna).

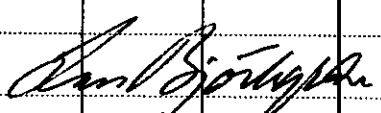
Fastighet	Ägare	Adress
stä nr 330	Gustav Karlsson	Grubbe
" " 645	Umeå landskommun	Teg

Tillhör länsstyrelsens i Västerbottens län beslut den 22/4 1960. Umeå i landskansliet som ovan.

På tjänstens vägnar:


Henning Sandberg

Genom den föreslagna tomtindelningen indelas kvarteret i tomter, vilka beskrivas sålunda:

Tomt nr	Tomten angränsar			I tomten ingår		Tomtens areal m ²
	tomt, gata, plats e. d.	mellan gräns-punkterna	med längd m	fastighet, fastighetsdel eller tomtområde	areal m ²	
1	2	3	4	5	6	7
9	Norr: tomt nr 10	22-29	36.15	Av stä nr 645	890	890 ✓
	Öster: tomt nr 12	29-30	24.35			
	Söder: tomt nr 4	30-1	36.40			
	Väster: gata	1-22	24.75			
10	Norr: gata	24-25	29.00	Av stä nr 645	903	903 ✓
	Öster: tomt nr 11	25-29	25.65			
	Söder: tomt nr 9	29-22	36.15			
	Väster: gata	22-23	18.75			
	Nordväst: gata	23-24	9.84			
11	Norr: gata	25-26	28.60	Av stä nr 330	895	895 ✓
	Nordöst: gata	26-27	10.16			
	Öster: gata	27-28	18.50			
	Söder: tomt nr 12	28-29	36.23			
	Väster: tomt nr 10	29-25	25.65			
12	Norr: tomt nr 11	29-28	36.23	Av stä nr 330	881	881
	Öster: gata	28-2	24.00			
	Söder: tomt nr 5	2-9	33.31			
	Söder: tomt nr 4	9-30	3.35			
	Väster: tomt nr 9	30-29	24.35			
Umeå den 12 maj 1959						
 distriktslantmätare						

