

Karta

rörande förslag till tomtdelning av

kv. Tallen

inom Bockens murväpssamhälle, Umeå socken,

Västerbottens län,
upprättad år 1956 av:

Carl Eriksson
distriktskontrollör

Skala 1:400



Dnr: B 87/54

Beskrivning

- föreslagen kvartersgräns
- befintlig fastighetsgräns
- föreslagen tomtgräns
- gräns för område, som ej får bebyggas
- gräns för allmän plats

Tillhör byggnadsnämndens beslut
av den 22. 1956, § 59, betygat:
Carl Eriksson
Byggnadsnämndens ordf.

kv. Granen

Koordinatförteckning

Punkt	Mark	x	y
1	179	80672.55	-3770.03
2	"	639.41	-3787.18
3	"	636.64	-3794.15
4	"	653.73	-3841.54
5	"	664.48	-3872.51
6	"	674.55	-3900.76
7	"	684.63	-3929.02
8	"	694.71	-3957.27
9	"	704.78	-3985.53
10	"	714.86	-4013.79
11	"	719.90	-4027.92
12	"	723.57	-4042.54
13	"	764.50	-4027.44
14	"	754.42	-3999.68
15	"	744.34	-3971.42
16	"	734.27	-3943.16
17	"	724.19	-3914.91
18	"	714.11	-3886.65
19	"	704.04	-3858.40
20	"	694.04	-3830.14
21	"	683.97	-3801.88
22	"	673.97	-3773.63
23	"	663.97	-3745.37
24	"	652.95	-3717.11
25	"	642.92	-3688.85
26	"	632.85	-3660.59



Är 1956 den 22 september fastställdes å denna karta angivna tomtdelning, vilket beslut jämflikt 150 § 3 st. byggnadslagen vunnit laga kraft, betygat Umeå i landskansliet som ovan.

På tjänstens vägnar:
St. kr. 1:-
Ståqvist

III G3 90 56

Länsstyrelsens i Västerbottens län resolution i fråga om tomtindelning av kvarteret Tallen inom Backens municipalsamhälle; given efter anslag Umeå i landskansliet den 22 september 1956.

Byggnadsnämnden i Backens municipalsamhälle har den 9 maj 1956 antagit ett av distriktslantmätaren Lars Björkgren år 1956 upprättat förslag till tomtindelning av kvarteret Tallen i samhället, enligt vilket förslag kvarteret indelats i nio tomter, betecknade med nr 1 - 9.

Förslaget har underställts länsstyrelsens prövning.

Länsarkitekten och överlantmätaren i länet ha yttrat sig i ärendet.


Länsstyrelsen fastställer tomtindelningen.

De nybildade tomterna skola betecknas med nr 1 - 9 enligt vad som framgår av den till ärendet hörande kartan.

Till statsverket skall utgå granskningsavgift med tjugutvå kronor att gäldas av byggnadsnämnden.

colh.

På länsstyrelsens vägnar:



[Handwritten signature]
M. Colliander

Stämpel	6:-	Kr.
-"- å karta	1:-	" <i>colh.</i>
Granskningsavgift	<u>22:-</u>	"
Summa	29:-	Kr.

Inkom till

19 JUN 1956

BESKRIVNING Landskan. Bot. Umeå

till tomtindelning av kvarteret Tallen

inom Bäckens municipalsamhälle

Förutsättningar, motiv m. m.

Till grund för tomtindelningsförslaget ligger en den 9 juli 1954 fastställd stadsplan.

Kvarteret har tidigare icke varit tomtindelad.

Kvarteret är avsett att bebyggas med bostadsfastigheter i öppet byggnadssätt.

Nedanstående stadsägare och sakägare beröras av tomtindelningsförslaget (hämtade ur lagfartsböckerna) .

Stadsåga	Ägare	Adress
Stadsåga nr 115 I	✓ Karl Herman Källström	Box 2090 Grubbe
" " 115 K	✓ Sten Weibring	" "
" " 115 L	✓ Hjalmar Sandström	" 2048 "
" " 115 M	✓ Gun Strömberg	" 2183 "
" " 115 O	✓ Sven Martin Rehn	" 2096 "
" " 115 R	✓ Albin Mörén	" "
" " 115 S	✓ Valborg Elisabeth Svanström	" 2017 "
" " 131 C	✓ Nils Tärnvik	Rådhusesp. 11 Umeå
" " 131 D	✓ Stig Svensson	Grubbe
" " 114+115	✓ Karl Terras Bertil Sandström	Box 2085 "
Samf. mark litt. 1	✓ Grisbacka skifteslag	


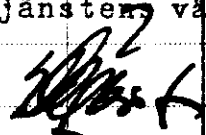
Genom den föreslagna tomtindelningen indelas kvarteret i 9 tomter, vilka beskrivas sålunda:

Tomt nr	Tomten angränsar			I tomten ingår		Tomtens areal m ²
	tomt, gata, plats e. d.	mellan gränspunkterna	med längd m	fastighet, fastighetsdel eller område	areal m ²	
1	2	3	4	5	6	7
1	Stadsplanegräns i norr	13-14	30.00'	Stadsäggen nr		
	Tomt nr 2 i öster	14-10	42.00'	115 M.	1271	
	Gata i söder	10-11	14.95'			
	" " "	11-12	15.07'			
	Parkområde i väster	12-13	43.46'			1271
2	Stadsplanegräns i norr	14-15	30.00'	Stadsäggen nr		
	Tomt nr 3 i öster	15-9	42.00'	115 I.	1260	
	Gata i söder	9-10	30.00'			
	Tomt nr 1 i väster	10-14	42.00'			1260
3	Stadsplanegräns i norr	15-16	30.00'	Stadsäggen nr		
	Tomt nr 4 i öster	16-8	42.00'	115 I.	1260	
	Gata i söder	8-9	30.00'			
	Tomt nr 2 i väster	9-15	42.00'			1260
4	Stadsplanegräns i norr	16-17	29.99'	Stadsäggen nr		
	Tomt nr 5 i öster	17-7	42.00'	115 K.	1260	
	Gata i söder	7-8	29.99'			
	Tomt nr 3 i väster	8-15	42.00'			1260
5	Stadsplanegräns i norr	17-18	30.00'	Stadsäggen nr		
	Tomt nr 6 i öster	18-6	42.00'	115 S.	1260	
	Gata i söder	6-7	30.00'			
	Tomt nr 4 i väster	7-17	42.00'			1260

Tomt nr	Tomten angränsar			I tomten ingår		Tomtens areal m ²
	tomt, gata, plats e. d.	mellan gränspunkterna	med längd m	fastighet, fastighetsdel eller område	areal m ²	
1	2	3	4	5	6	7
6	Stadsplanegräns i norr	18-19	29.99'	Stadsägan nr		
	Tomt nr 7 i öster	19-5	42.00'	115 R	1260	
	Gata i söder	5-6	29.99'			
	Tomt nr 5 i väster	6-18	42.00'			1260
7	Stadsplanegräns i norr	19-20	27.38'	Stadsägan nr		
	" " "	20-26	1.75'	115 O,	1266	
	Tomt nr 8 i öster	26-25	42.31'	Del av stads-		
	Gata i söder	25-4	1.60'	ägoområdet nr 115 70		
	" " "	4-5	32.88'			
	Tomt nr 6 i väster	5-19	42.00'			1336
8	Stadsplanegräns i norr	26-21	1.75'	Stadsägan nr		
	" " "	21-22	31.30'	131 D	1197	
	Tomt nr 9 i öster	22-23	41.94'	Del av samf.		
	Gata i söder	23-24	25.78'	litt. 1	74	
	" " "	24-25	1.76'			
	Tomt nr 7 i väster	25-26	42.31'			1271
9	Stadsplanegräns i norr	22-1	31.63'	Stadsägan nr		
	Parkområde i öster	1-2	37.31'	131 C	1198	
	" " söder	2-3	7.50'			
	Gata i söder	3-23	21.14'			
	Tomt nr 8 i väster	23-22	41.94'			1198

Umeå den 14 mars 1956.

Jan Björklund
distriktslantmätare

Tomt nr	Tomten angränsar			I tomten ingår		Tomtens areal m ²	
	tomt, gata, plats e. d.	mellan gränspunkterna	med längd m	fastighet, fastighetsdel eller område	areal m ²		
1	2	3	4	5	6	7	
	<p>Tillhör byggnadsnämndens beslut den 9 maj 1956 § 69, betygar:  Byggnadsnämndens ordförande.</p> <p>Tillhör länsstyrelsens i Västerbottens län beslut den 22/9 1958. Umeå i lands- kansliet som ovan.</p> <p>På tjänstens vägnar:  St. Öqvist</p>						