

Karta

rörande förslag till tomtindelning av del av kvarteret

Lönnen

i Backen inom Umeå socker,
Västerbottnens län;
upprättad år 1963 av:

Karl Sjögren
distriktstamtmästare

Olle Johansson

Skala 1:400



Koordinatförteckning

Pkt	Mark	x	y
5	1110	80889.00	-4330.00
6	"	893.00	4311.40
7	"	891.80	4281.40
8	"	889.60	4262.20
9	"	885.46	4241.84
10	"	878.44	4237.42
12	"	883.09	4342.65
15	"	858.79	4325.08
16	"	831.40	4305.28
18	"	814.08	4253.40

Belevningar

- Kvarteregräns sammanfallande med fastighetsgräns
- - - Kvarteregräns ej sammanfallande med fastighetsgräns
- Partier
- - - Fastighetsgräns
- Område, som ej får bebyggas

År 1963 den 5 oktober fastställdes å denna karta angivna tomtindelning, vilket beslut jämligt 150 § 3 st. byggnadslagen vunnit laga kraft; betygar Umeå i länslansliet som ovan.

St. kr. 1:—

På tjänstens vägnar:

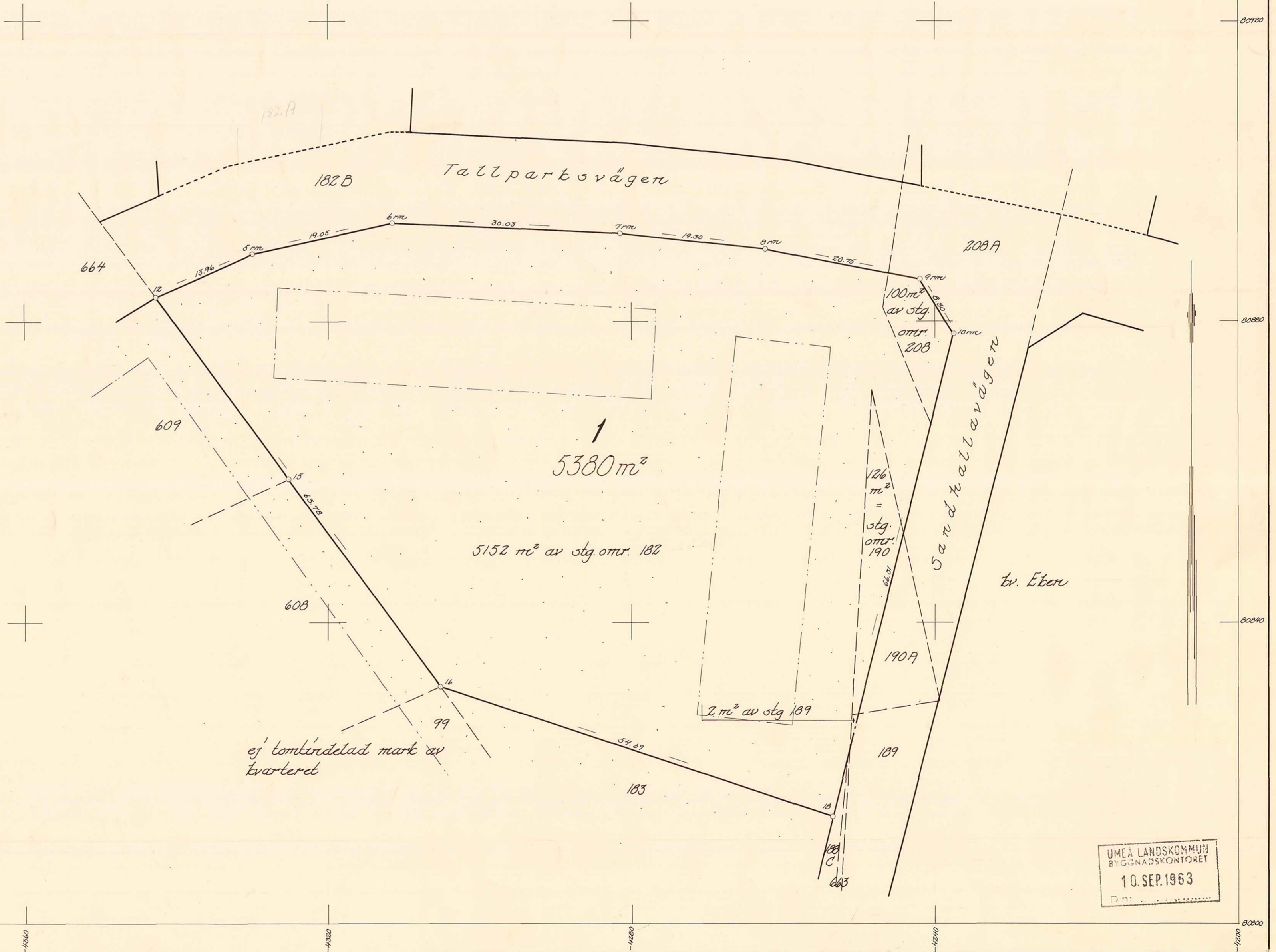
[Signature]



Dnr B 76/60

Tillhör byggnadsnämndens beslut
den 28.8.1963 § - 691 - betygar


[Signature]
byggnadsnämndens ordf.



UMEÅ LANDSKOMMUN
BYGGNADSKONTORET
10. SEP. 1963

LÄNSSTYRELSEN
I
VÄSTERBOTTENS LÄN

Nr III G3 151 63



R E S O L U T I O N

Länsstyrelsen i Västerbottens län fastställer, med stöd av 33 § byggnadslagen, ett av byggnadsnämnden i Umeå landskommun den 28 augusti 1963 antaget förslag till tomtindelning för del av kvarteret Lönnen inom Backens samhälle i Umeå landskommun vilket förslag åskådliggjorts å en av distriktslantmätaren Lars Björkgren år 1963 upprättad karta med tillhörande beskrivning den 28 augusti 1963.

Enligt det sålunda fastställda förslaget indelas kvartersdelen i en tomt, betecknad nr 1.

Jämlikt 150 § tredje stycket byggnadslagen må klagan över detta beslut icke föras.


Länsstyrelsen fastställer tillika den å kartan och i beskrivningen använda tomtbeteckningen.

Umeå i landskansliet den 5 oktober 1963.

På länsstyrelsens vägnar:

[Signature]
I Oldenburg

[Signature]
Leopold Nilsson

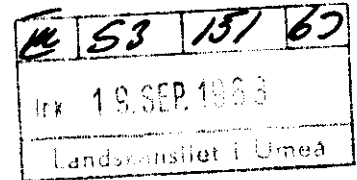


Överlämnad till... Kommunalkontoret, Umeå.

8818

7/10-63/162

2480K-B 76/1960



BESKRIVNING

till tomtindelning av ^{del av/} **kvarteret** LÖNNEN inom Backens samhälle, Umeå socken, Västerbottens län.

Förutsättningar, motiv m. m.

Begränsningslinjerna för ifrågavarande kvarter äro angivna å en den 22/7 1963 fastställd stadsplaneändring.

Kvarteret har tidigare icke varit tomtindelad.

Kvarteret är avsett för bostadsändamål. Närmare detaljer om hushöjd m m återfinnas i stadsplanebestämmelserna.

Nedanstående fastigheter och sakägare beröras av tomtindelningsförslaget (hämtade ur lagfartsböckerna)

Fastighet	Ägare, adress
stg nr 66+182+184+190+ 201+205+208+218	Dödsboet efter Margareta Matilda Samuelsson, <i>call PE</i> Box 2119, Grubbe
stg nr 189	Umeå landskommun, Teg

Genom den föreslagna tomtindelningen indelas kvarteret i tomter, vilka beskrivas sålunda:

Tomt nr	Tomten angränsar			I tomten ingår		Tomtens areal m ²
	tomt, gata, plats e. d.	mellan gränspunkterna	med längd m	fastighet, fastighetsdel eller tomtområde	areal m ²	
1	2	3	4	5	6	7
1	Nordväst: Tallparksvägen	12-5	13.96	Av stg omr 182	5152	
	Nordväst: "	5-6	19.05	Av stg 189	2	
	Norr: "	6-7	30.03	Stg omr 190	126	
	Norr: "	7-8	19.30	Av stg omr 208	100	
	Norr: "	8-9	20.75			
	Nordost: gatuhörn	9-10	8.30			
	Öster: Sandhallavägen	10-18	66.31			
	Söder: ej tomtindelad mark	18-16	54.69			
	Sydväst: " " "	16-12	63.78			5380

Umeå den 28 august 1963

Karl Gärden
 distriktslagtmätare / *Carlsson*

