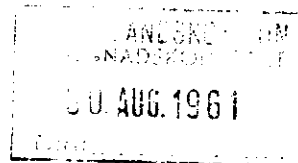


LÄNSSTYRELSEN

I

VÄSTERBOTTENS LÄN



Nr

III G3 68 61

R E S O L U T I O N

Byggnadsnämnden i Umeå landskommun har den 22 mars 1961 antagit ett av distriktslantmätaren Lars Björkgren år 1961 upprättat förslag till tomtindelning för del av kvarteret Nejlikan i Backens samhälle i kommunen, enligt vilket förslag kvartersdelen indelats i sex tomter betecknade med nr 4 - 9.

Förslaget har underställts länsstyrelsens prövning.

Länsarkitekten och överlantmätaren i länet ha yttrat sig i ärendet.


Länsstyrelsen fastställer tomtindelningen.

De nybildade tomterna skola betecknas med nr 4 - 9 enligt vad som framgår av den till ärendet hörande kartan.

Umeå i landskansliet den 15 augusti 1961.

På länsstyrelsens vägnar:

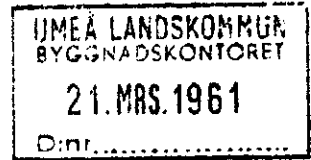
[Handwritten signature]
M Collander
[Handwritten signature]
S. Öqvist




6830

Stämpel 6:-
do å karta 1:- Slu 17/8-61

Byggnadsnämnden, kommunalkontoret, Teg
2480 K-B72/1961



BESKRIVNING



till tomtindelning av ^{del av} kvarteret N E J L I K A N inom Backen, Umeå socken, Västerbottens län.

Förutsättningar, motiv m. m.

Begränsningslinjerna för ifrågavarande del av kvarteret äro angivna å en för samhället den 30/9 1959 fastställd ändring av stadsplanen. Ny ändring av stadsplanen är ej ifrågasatt.

Del av kvarteret har tidigare tomtindelats.

Kvarteret är avsett för bostadsändamål. Närmare detaljer om hushöjd m.m. återfinnas i stadsplanebestämmelserna.

Nedanstående stadsägor och sakägare beröras av tomtindelningsförslaget (hämtade ur lagfartsböckerna)

Fastighet	Ägare	Adress
Stg nr 67 F	Umeå landskommun	Teg
" " 660	Umeå landskommun	Teg

Tillhör länsstyrelsens i Västerbottens län beslut den 15 / 8 19 61 . Umeå i landskansliet som ovan.

På tjänstens vägnar

Genom den föreslagna tomtindelningen indelas kvarteret i tomter, vilka beskrivas sålunda:

Tomt nr	Tomten angränsar			I tomten ingår		Tomtens areal m ²
	tomt, gata, plats e. d.	mellan gräns-punkterna	med längd m	fastighet, fastighetsdel eller tomtområde	areal m ²	
1	2	3	4	5	6	7
4	Norr: Lagmansgatan	13-4	28.44	Av stg nr 67 F	388	911
	Nordöst: gathörn	4-5	8.97	" " " 660	523	
	Öster: Villagatan	5-24	23.00			
	Söder: tomt nr 5	24-15	34.93			
	Väster: tomt nr 3	15-13	23.60			
5	Norr: tomt nr 4	15-24	34.93	Av stg nr 660	874	874
	Öster: Villagatan	24-23	25.00			
	Söder: tomt nr 6	23-16a	34.99			
	Väster: tomt nr 2	16a-16	3.36			
	Väster: tomt nr 3	16-15	21.64			
6	Norr: tomt nr 5	16a-23	34.99	Av stg nr 660	876	876
	Öster: Villagatan	23-22	25.00			
	Söder: tomt nr 7	22-17	35.04			
	Väster: tomt nr 2	17-16a	25.00			
7	Norr: tomt nr 6	17-22	35.04	Av stg nr 660	877	877
	Öster: Villagatan	22-21	25.00			
	Söder: tomt nr 8	21-18	35.11			
	Väster: tomt nr 1	18-12	18.05			
	Väster: tomt nr 2	12-17	6.95			

Tomt nr	Tomten angränsar			I tomten ingår		Tomtens areal m ²
	tomt, gata, plats e. d.	mellan gränspunkterna	med längd m	fastighet, fastighetsdel eller tomtområde	areal m ²	
1	2	3	4	5	6	7
8	Norr: tomt nr 7	18-21	35.11 ✓	Av stg nr 660	879 ✓	879
	Öster: Villagatan	21-20	25.01 ✓			
	Söder: tomt nr 9	20-19	35.17 ✓			
	Väster: tomt nr 1	19-18	25.00 ✓			
9	Norr: tomt nr 8	19-20	35.17 ✓	Av stg nr 660	845 ✓	845
	Öster: Villagatan	20-6	16.42 ✓			
	Sydöst: gathörn	6-7	10.24 ✓			
	Söder: Godemansgatan	7-14	28.33 ✓			
	Väster: tomt nr 1	14-19	25.96 ✓			
<p>Umeå den 17 mars 1961</p> <p><i>Anders Björkqvist</i> distriktslantmätare. <i>Beit Forsman</i></p> <p>Förslaget godkännes och medgiva vi att byggnadsnämnden företager ärendet till avgörande utan att utställning företages enligt 34 § 2 mom. byggnadsstadgan.</p> <p>för Umeå landskommun ägare av stg 67 F - stg 660.</p> <p><i>Tuesjö</i></p> <p>Tillhör byggnadsnämndens beslut den 22.3.1961. § 154, betygar: <i>Edvin Thunberg</i> byggnadsnämndens ordförande</p>						