

Beteckningar.
 ————— Kvarteregräns
 - - - - - Tomtgräns
 - - - - - Fastighetsgräns
 [Dotted Box] Område, som ej får bebyggas
 - - - - - Gräns för allmän plats
 Tillhör byggnadsnämndens beslut
 den 11/5-60, § 156, betygar:
Hönlundmark
 Byggnadsnämndens ordf.




År 1961, den 20 januari, fastställdes å denna karta angivna tomtindelning, vilket beslut jämligt 150 § 3 st. byggnadslagen vunnit laga kraft; betygar Umeå i landskansliet som ovan.

St. kr. 1:— På tjänstens vägnar:
Henning Sandberg
 Henning Sandberg

KARTA
 över förslag till tomtindelning av
Kv. TISTELN
 inom Backen, Umeå socken,
 Västerbottens län,
 upprättad år 1960 av:

Karl Johansson
 Distriktslantmätare
 SKALA 1:400



DNR B 71/59

Koordinatförteckning.

Punkt	Mark	x	y
1	19	80347.20	-4849.20
2	"	343.25	4847.65
3	"	333.55	4843.55
4	"	323.85	4839.95
5	"	314.75	4834.17
6	"	305.70	4828.87
7	"	296.80	4823.13
8	"	288.30	4817.12
9	"	279.85	4810.57
10	"	272.10	4803.95
11	"	264.15	4796.66
12	"	256.40	4789.34
13	"	249.75	4781.61
14	"	243.10	4773.75
15	"	236.25	4765.25
16	"	229.40	4759.15
17	"	212.75	4728.25
18	"	220.75	4807.70
19	"	228.95	4816.55
20	"	236.85	4824.51
21	"	246.05	4832.98
22	"	255.30	4840.89
23	"	265.15	4848.50
24	"	275.05	4855.50
25	"	285.80	4862.10
26	"	295.60	4868.15
27	"	306.20	4873.74
28	"	308.23	4874.81
29	"	295.14	4891.43
30	"	321.53	4920.86
31	"	330.48	4916.63
32	"	351.30	4888.44
33	"	350.97	4782.93
34	"	80222.38	-4809.46

Punkt	Mark	x	y
35		80267.09	-4799.36
36		240.53	4827.90
37		284.62	4814.26
38		260.84	4845.17
39		303.48	4827.44
40		283.46	4860.91
41		336.88	4898.74
42		303.93	4886.96
43		345.13	4875.67
44		80312.98	-4863.90

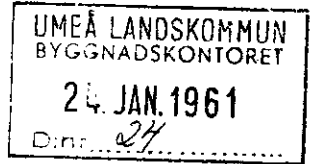
LÄNSSTYRELSEN

I

VÄSTERBOTTENS LÄN

Nr.....

III G3 82 60



R E S O L U T I O N

Byggnadsnämnden i Umeå landskommun har den 11 maj 1960 antagit ett av distriktslantmätaren Lars Björkgren år 1960 upprättat förslag till tomtindelning av kvarteret Tisteln inom Backens samhälle i kommunen, enligt vilket förslag kvarteret indelats i åtta tomter betecknade med nr 1 - 8.

Förslaget har underställts länsstyrelsens prövning.

Länsarkitekten och överlantmätaren i länet ha yttrat sig i ärendet.

Länsstyrelsen fastställer tomtindelningen.

De nybildade tomterna skola betecknas med nr 1 - 8 enligt vad som framgår av den till ärendet hörande kartan.

Umeå i landskansliet den 20 januari 1961.



På länsstyrelsens vägnar:

Mariquita Björnberg
 Mariquita Björnberg

Henning Sandberg
 Henning Sandberg

574

Stämpel 6:-
 do & karta 1:-

24 Jan 1961, Jäg 248015-841/1950

Byggnadsnämnden i Umeå landskommun

M	93	82	60
Ink 22 MAI 1960			

BESKRIVNING

till tomtindelning av kvarteret T I S T E L N inom Backen, Umeå socken, Västerbottens län.

Förutsättningar, motiv m. m.

Begränsningslinjerna för ifrågavarande kvarter äro angivna å en för samhället den 30/9 1959 fastställd ändring och utvidgning av stadsplanen.

Kvarteret har tidigare icke varit tomtindelad.

Kvarteret är avsett att bebyggas med bostadsfastigheter. Närmare detaljer om hushöjd m.m. återfinnas i stadsplanebestämmelserna.


Nedanstående stadsägor och sakägare beröras av tomtindelningsförslaget (hämtade ur lagfartsböckerna).

Fastighet	Ägare, adress
stg. 259 A ✓	✓ Umeå landskommun, Teg
" 260+261	Gunnar Sävström o.h.h. Hilma, Grisbacka, Grubbe ✓
" nr 660 ✓ (bildad genom sammanslagning enl. bifogad samman- läggningsbeskrivning)	Umeå landskommun, Teg
stg. 264 ✓	John Petrus Pettersson, Grisbacka, Grubbe ✓

~~Berörande av fastst. av ägoutbyte B 23/60.~~

Tillhör länsstyrelsens i Västerbottens län beslut den 20/1 1961. Umeå i landskansliet som ovan.

På tjänstens vägnar:


Henning Sandberg

Genom den föreslagna tomtindelningen indelas kvarteret i tomter, vilka beskrivas sålunda:

Tomt nr	Tomten angränsar			I tomten ingår		Tomtens areal m ²
	tomt, gata, plats e. d.	mellan gräns-punkterna	med längd m	fastighet, fastighetsdel eller tomtområde	areal m ²	
1	2	3	4	5	6	7
1	Nordväst: gata	31-41	19.00	Av stg. ^{nr} omr. 260	885	885 ✓
	Nordost: tomt nr 2	41-42	34.99			
	Sydost: ej stadsplanelagt område	42-29	25.98			
	Sydväst: "	29-30	28.01			
	Nordväst: parkmark	30-31	9.90			
2	Nordväst:gata	41-43	24.50	Av stg.o.nr. 260	858	858 ✓
	Nordost: tomt nr 3	43-44	34.24			
	Sydost:tomt nr 4	44-28	11.90			
	" :ej spl.lagt område	28-42	12.90			
	Sydväst:tomt nr 1	42-41	34.99			
3	Nordväst:gata	43-32	18.30	Av stg.nr 660	434	844 ✓
	Norr:gata	32-1	10.11	Av stg.nr. 259 A	410	
	Nordost:gata	1-2	4.24			
	" :gata	2-3	10.53			
	" :gata	3-4	10.74			
	Sydost:tomt nr 4	4-44	27.21			
	Sydväst: tomt nr 2	44-43	34.24			
4	Nordväst:tomt nr 2	28-44	11.90	Av stg.nr. 660	838	1010 ✓
	" :tomt nr 3	44-4	27.21	Av stg. 259 A	172	
	Nordost: gata	4-5	10.28			
	" : gata	5-6	10.49			
	" : gata	6-39	2.64			
	Sydost: tomt nr 5	39-40	39.00			
	Sydväst: ej spl.lagt område	40-25	2.19			
	Sydväst: ej spl.lagt område	25-26	11.95			
	Sydväst: d:0	26-27	11.98			
Sydväst: d:0	27-28	2.29				

Tomt nr	Tomten angränsar			I tomten ingår		Tomtens areal m ²
	tomt, gata, plats e. d.	mellan gräns-punkterna	med längd m	fastighet, fastighetsdel eller tomtområde	areal m ²	
1	2	3	4	5	6	7
5	Nordväst: tomt nr 4	40-39	39.00	Av stg.nr. 660	986	
	Nordost: gata	39-7	7.95			
	" : gata	7-8	10.41			
	" : gata	8-37	4.66			
	Sydost: tomt nr 6	37-38	39.00			
	Sydväst: ej spl.lagt omr.	38-23	5.45			
	" : d:o	23-24	12.12			
	" : d:o	24-40	10.00			
6	Nordväst: tomt nr 5	38-37	39.00	Av stg.nr 660	969	
	Nordost: gata	37-9	6.03			
	" : gata	9-10	10.19			
	" : gata	10-35	6.80			
	Sydost: tomt nr 7	35-36	38.99			
	Sydväst: ej spl.lagt omr.	36-21	7.50			
	" : d:o	21-22	12.17			
	" : d:o	22-38	7.00			
7	Nordväst: tomt nr 6	36-35	38.99	Av stg.nr 660	954	
	Nordost: gata	35-11	3.99			
	" : gata	11-12	10.30			
	" : gata	12-33	8.75			
	Sydost: tomt nr 8	33-34	39.00			
	Sydväst: ej spl.lagt omr.	34-19	9.66			
	" : ej spl.lagt omr.	19-20	11.21			
	Sydväst: ej spl.lagt omr.	20-36	5.00			
8	Nordväst: tomt nr 7	34-33	39.00	Av stg. nrc	965	
	Nordost: gata	33-13	1.80			
	" : gata	13-14	10.30			
	" : gata	14-15	10.92			

Tomt nr	Tomten angränsar			I tomten ingår		Tomtens areal m ²
	tomt, gata, plats e. d.	mellan gräns-punkterna	med längd m	fastighet, fastighetsdel eller tomtområde	areal m ²	
1	2	3	4	5	6	7
8	Nordväst: tomt nr 7	34-33	39.00	Av stg. nr 660	845	
	Nordost: gata	33-13	1.80	" " " 264	120	
	" "	13-14	10.30			
	" "	14-15	10.92			
	Sydost: parkmark	15-16	39.02			
	Sydväst: ej stadsplanlagt område	16-17	11.70			
	" "	17-18	12.38			
	" "	18-34	2.40			965 ✓
<p>Umeå den 11 maj 1960</p> <p><i>Per Erik Forsman</i> distriktslantmätare</p> <p>Förslaget godkännes och medgiva vi att byggnadsnämnden får företaga ärendet till avgörande utan förfarande som sägs i 41 § byggnadsstadgan.</p> <p>Grubbe och Teg den 11.5.1960</p> <p><i>Gunnar Sävström</i> <i>Hilma Johansson</i> ----- Gunnar Sävström o.h.h. Hilma För stg. 260+261 För Umeå landskommun</p> <p><i>John Pettersson</i> ----- John Petrus Pettersson För stg. 264</p> <p>Tillhör byggnadsnämndens beslut den 11.5.1960 § 156 betygat: <i>Sten Eriksson</i> Byggnadsnämndens ordf.</p>						