

kv. Bläcklockan

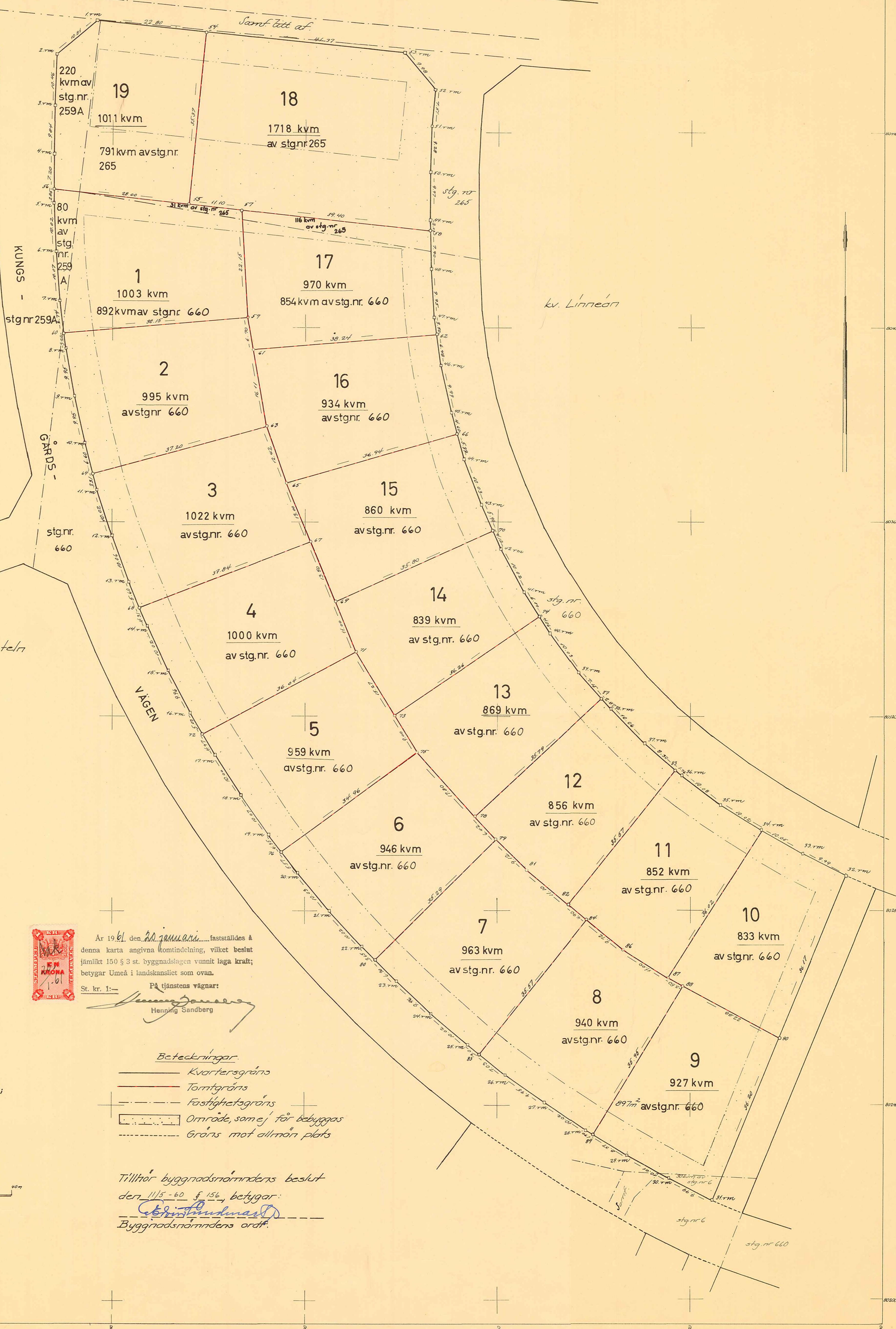
kv. Tulpanen

kv. Hejllikan

kv. Solrosen

kv. Linnean

kv. Tisteln



Koordinatförtäckning

REP.	HÖJDE	X	Y
1	mm	0042.96	-4043.32
2		4059.97	4051.57
3		4055.07	4051.09
4		4055.69	4052.09
5		425.43	4052.04
6		441.61	4051.80
7		405.57	4050.91
8		375.22	4049.39
9		405.32	4049.27
10		376.21	4045.60
11		366.45	4043.99
12		347.68	4039.49
13		339.85	4032.43
14		329.49	4020.36
15		320.67	4023.73
16		312.07	4019.49
17		309.46	4013.28
18		295.43	4007.47
19		287.99	4001.39
20		279.85	4004.09
21		272.30	4009.10
22		265.36	4001.05
23		259.81	4003.73
24		252.32	4009.09
25		246.03	4005.20
26		240.44	4001.11
27		234.25	4004.73
28		229.68	4000.89
29		224.86	4002.35
30		220.49	4003.33
31		217.25	4007.43
32		214.71	4009.37
33		212.19	4001.19
34		210.44	4003.43
35		207.96	4004.72
36		205.47	4003.85
37		202.61	4003.40
38		199.77	4004.05
39		197.19	4009.08
40		194.63	4004.55
41		192.42	4009.36
42		190.46	4003.46
43		188.94	4006.99
44		187.94	4007.74
45		186.24	4009.84
46		184.31	4003.27
47		182.20	4004.27
48		180.43	4009.04
49		178.06	4004.34
50		176.03	4009.71
51		174.80	4003.12
52		173.78	4009.48
53		172.45	4002.44
54		170.46	4009.21
55		168.48	4003.05
56		166.27	4009.17
57		164.03	4004.00
58		162.15	4009.01
59		160.49	4003.24
60		158.87	4009.73
61		157.62	4003.05
62		156.28	4009.24
63		154.95	4003.98
64		153.77	4009.47
65		152.97	4003.94
66		152.32	4009.31
67		151.33	4003.70
68		150.18	4009.04
69		149.19	4003.43
70		148.39	4009.30
71		147.36	4003.40
72		146.40	4009.10
73		145.40	4003.67
74		144.40	4009.00
75		143.44	4003.82
76		142.44	4009.40
77		141.48	4003.36
78		140.48	4009.31
79		139.40	4003.37
80		138.40	4009.37
81		137.40	4003.40
82		136.36	4009.31
83		135.40	4003.05
84		134.44	4009.42
85		133.44	4003.73
86		132.44	4009.10
87		131.44	4003.49
88		130.40	4009.10
89		129.40	4003.52
90		128.33.00	4003.38



År 1961 den 20 januari... fastställdes å denna karta angivna tomtindelning, vilket beslut jämlikt 150 § 3 st. byggnadslagen vunnit laga kraft; betygar Umeå i landskansliet som ovan.

St. kr. 1:-- På tjänstens vägnar: Henning Sandberg

- Beteckningar
- Kvarteregräns
 - Tomtgräns
 - Fastighetegräns
 - Område som ej för bebbyggas
 - Gräns mot allmän plats

Tillhör byggnadsnämndens beslut den 11/5-60 § 156, betygar: *[Signature]* Byggnadsnämndens ordf.

KARTA

över förslag till tomtindelning av kv.


RINGBLOMMAN

inom Backen, Umeå socken, Västerbottens län,

upprättad år 1960 av:

[Signature]
Distriktslantmätare

SKALA 1:400



Dr. B 70/59

LÄNSSTYRELSEN
I
VÄSTERBOTTENS LÄN

UMEÅ LANDSKOMMUN
BYGGNADSKONTORET
24 JAN. 1961
D: nr. 23

III G3 81 60

Nr.....

R E S O L U T I O N

Byggnadsnämnden i Umeå landskommun har den 11 maj 1960 antagit ett av distriktslantmätaren Lars Björkgren år 1960 upprättat förslag till tomtindelning av kvarteret Ringblomman inom Backens samhälle i kommunen, enligt vilket förslag kvarteret indelats i nitton tomter betecknade med nr 1 - 19.

Förslaget har underställts länsstyrelsens prövning.

Länsarkitekten och överlantmätaren i länet ha yttrat sig i ärendet.

Länsstyrelsen fastställer tomtindelningen.


De nybildade tomterna skola betecknas med nr 1 - 19 enligt vad som framgår av den till ärendet hörande kartan.

Umeå i landskansliet den 20 januari 1961.

På länsstyrelsens vägnar:

Henning Sandberg
Henning Sandberg

Mariquita Björnsberg
Mariquita Björnsberg



518


Stämpel 6:-
do & karta 1:-

23/1 61

Byggnadsnämnden; Umeå landskommun

2480K-B70/1959

B 70/59



BESKRIVNING

till tomtindelning av kvarteret Ringblomman inom Backen,
Umeå socken, Västerbottens län.

Förutsättningar, motiv m. m.

Begränsningslinjerna för ifrågavarande kvarter äro angivna å en för samhället den 30/9 1959 fastställd ändring och utvidgning av stadsplanen.

Kvarteret har tidigare icke varit tomtindelad.

Kvarteret är avsett att bebyggas med bostadsfastigheter. Närmare detaljer om hushöjd m.m. återfinnes i stadsplanebestämmelserna.

Nedanstående stg. och sakägare beröras av tomtindelningsförslaget. (hämtade ur lagfartsböckerna.)


Fastighet	Ägare	Adress:
stg. nr 259 A ✓	Umeå landskommun	Teg
stg. nr 265 ✓	Ingrid Maria Jeppsson	Teg
stg. nr 660 ✓	Umeå landskommun	Teg

(bildad genom sammanläggning enl. bifogad sammanläggningsbeskrivning.)

stg nr 6 ✓	John Petrus Pettersson	Grisbacka, Grubbe
------------	------------------------	-------------------

Tillhör länsstyrelsens i Västerbottens län beslut den 20 / 1 / 1961. Umeå i landskansliet som ovan.

På tjänstens vägnar:


Henning Sandberg

Genom den föreslagna tomtindelningen indelas kvarteret i tomter, vilka beskrivas sålunda:

Tomt nr	Tomten angränsar			I tomten ingår		Tomtens areal m ²
	tomt, gata, plats e. d.	mellan gränspunkterna	med längd m	fastighet, fastighetsdel eller tomtområde	areal m ²	
1	2	3	4	5	6	7
1	Norr: tomt nr 19	56-55	28.00	Av stg. nr 660	892	1003. ✓
	Norr: tomt nr 18	55-57	11.10	Av stg. 259 A	80	
	Öster: tomt nr 17	57-59	22.15	Av stg. nr 265	31	
	Söder: tomt nr 2	59-60	38.15			
	Väster: gata	60-7	6.74			
	" : gata	7-6	10.07			
	" : gata	6-5	10.02			
	" : gata	5-56	2.85			
2	Norr: tomt nr 1	60-59	38.15	Av stg. nr 660	995	995 ✓
	Öster: tomt nr 17	59-61	6.70			
	Öster: tomt nr 16	61-63	16.11			
	Sydost: tomt nr 3	63-64	37.20			
	Väster: gata	64-10	6.60			
	" : gata	10-9	9.95			
	" : gata	9-8	9.95			
	" : gata	8-60	3.20			
3	Nordväst: tomt nr 2	64-63	37.20	Av stg.nr. 660	1022	1022 ✓
	Nordost: tomt nr 16	63-65	12.42			
	Nordost: tomt nr 15	65-67	13.00			
	Sydost: tomt nr 4	67-68	37.84			
	Sydväst: gata	68-13	5.60			
	" : gata	13-12	10.06			
	" : gata	12-11	10.02			
	" : gata	11-64	3.31			

Tomt nr	Tomten angränsar			I tomten ingår		Tomtens areal m ²
	tomt, gata, plats e. d.	mellan gräns-punkterna	med längd m	fastighet, fastighetsdel eller tomtområde	areal m ²	
1	2	3	4	5	6	7
4	Nordväst: tomt nr 3	68-67	37.84	Av stg. nr 660	1000	1000 ✓
	Nordost: tomt nr 15	67-69	13.50			
	Nordost: tomt nr 14	69-71	11.00			
	Sydost: tomt nr 5	71-72	36.04 ✓			
	Sydväst: gata	72-16	5.00 ✓			
	" : gata	16-15	9.96 ✓			
	" : gata	15-14	10.02 ✓			
" : gata	14-68	4.31 ✓				
5	Nordväst: tomt nr 4	72-71	36.04 ✓	Av stg. nr 660	959	959 ✓
	Nordost: tomt nr 14	71-73	15.27 ✓			
	Nordost: tomt nr 13	73-75	9.00 ✓			
	Sydost : tomt nr 6	75-76	34.96 ✓			
	Sydväst: gata	76-19	4.35 ✓			
	Sydväst: gata	19-18	10.07 ✓			
	Sydväst: gata	18-17	10.00 ✓			
	Sydväst: gata	17-72	4.97 ✓			
6	Nordväst: tomt nr 5	76-75	34.96 ✓	Av stg. nr 660	946	946 ✓
	Nordost: tomt nr 13	75-78	17.80 ✓			
	Nordost: tomt nr 12	78-79	6.42 ✓			
	Sydost: tomt nr 7	79-80	35.29 ✓			
	Sydväst: gata	80-22	3.65 ✓			
	Sydväst: gata	22-21	10.02 ✓			
	Sydväst: gata	21-20	10.03 ✓			
	Sydväst: gata	20-76	5.57 ✓			

Tomt nr	Tomten angränsar			I tomten ingår		Tomtens areal m ²
	tomt, gata, plats e. d.	mellan gräns-punkterna	med längd m	fastighet, fastighetsdel eller tomtområde	areal m ²	
1	2	3	4	5	6	7
7	Nordväst: tomt nr 6	80-79	35.29	Av stg. nr 660	963	
	Nordost: tomt nr 12	79-81	9.12			
	Nordost: tomt nr 12	81-82	11.10			
	Nordost: tomt nr 11	82-84	4.90			
	Sydost: tomt nr 8	84-85	35.57			
	Sydväst: gata	85-25	3.00			
	" : gata	25-24	10.02			
	" : gata	24-23	9.96			
	" : gata	23-80	6.30			963 v
8	Nordväst: tomt nr 7	85-84	35.57	Av stg. nr 660	940	
	Nordost: tomt nr 11	84-86	9.72			
	Nordost: tomt nr 11	86-87	11.00			
	Nordost: tomt nr 10	87-88	3.50			
	Sydost: tomt nr 9	88-89	35.95			
	Sydväst: gata	89-28	1.70			
	" : gata	28-27	10.02			
	" : gata	27-26	9.95			
	" : gata	26-85	7.03			940 v
9	Nordväst: tomt nr 8	89-88	35.95	Av stg.nr. 660	897	
	Nordost: tomt nr 10	88-90	22.88	Av stg nr 6	30	
	Sydost: parkmark	90-31	36.20			
	Sydväst: gata	31-30	9.99			
	Sydväst: gata	30-29	10.01			
	Sydväst: gata	29-89	8.37			927 v





Tomt nr	Tomten angränsar			I tomten ingår		Tomtens areal m ²
	tomt, gata, plats e. d.	mellan gräns-punkterna	med längd m	fastighet, fastighetsdel eller tomtområde	areal m ²	
1	2	3	4	5	6	7
10	Nordest: gata	34-33	10.05	Av stg. nr 660	833	833 ✓
	" "	33-32	9.99			
	Sydost: parkmark	32-90	36.17			
	Sydväst: tomt nr 9	90-88	22.88			
	" " " 8	88-87	3.50			
	Nordväst: tomt nr 11	87-34	36.02			
11	Nordväst: tomt nr 12	82-83	35.57	Av stg. nr 660	852	852 ✓
	Nordest: gata	83-36	1.76			
	" "	36-35	10.08			
	" "	35-34	10.02			
	Sydost: tomt nr 10	34-87	36.02			
	Sydväst: tomt nr 8	87-86	11.00			
	" " " 8	86-84	9.72			
	" " " 7	84-82	4.90			
12	Nordväst: tomt nr 13	78-77	35.79	Av stg. nr 660	856	856 ✓
	Nordest: gata	77-38	2.87			
	" "	38-37	10.06			
	" "	37-83	8.30			
	Sydost: tomt nr 11	83-82	35.57			
	Sydväst: tomt nr 7	82-81	11.10			
	" " " 7	81-79	9.12			
	" " " 6	79-78	6.42			

Tomt nr	Tomten angränsar			I tomten ingår		Tomtens areal m ²
	tomt, gata, plats e. d.	mellan gräns-punkterna	med längd m	fastighet, fastighetsdel eller tomtområde	areal m ²	
1	2	3	4	5	6	7
13	Nordväst: tomt nr 14	73-74	36.26	Av stg. nr 660	869	869 ✓
	Nordost: gata	74-40	4.06			
	" "	40-39	10.03			
	" "	39-77	7.15			
	Sydost: tomt nr 12	77-78	35.79			
	Sydväst: tomt nr 6	78-75	17.80			
	" " " 5	75-73	9.00			
14	Nordväst: tomt nr 15	69-70	35.80	Av stg. nr 660	839	839 ✓
	Nordost: gata	70-42	4.12			
	" "	42-41	10.02			
	" "	41-74	6.00			
	Sydost: tomt nr 13	74-73	36.26			
	Sydväst: tomt nr 5	73-71	15.27			
	" " " 4	71-69	11.00			
15	Nordväst: tomt nr 16	65-66	36.94	Av stg. nr 660	860	860 ✓
	Nordost: gata	66-44	5.39			
	" "	44-43	10.03			
	" "	43-70	5.90			
	Sydost: tomt nr 14	70-69	35.80			
	Sydväst: tomt nr 4	69-67	13.50			
	" " " 3	67-65	13.00			
16	Norr: tomt nr 17	61-62	38.24	Av stg. nr 660	934	
	Öster: gata	62-46	6.48			
	" "	46-45	9.99			
	" "	45-66	4.60			
	Sydost: tomt nr 15	66-65	36.94			

Tomt nr	Tomten angränsar			I tomten ingår		Tomtens areal m ²
	tomt, gata, plats e. d.	mellan gräns-punkterna	med längd m	fastighet, fastighetsdel eller tomtområde	areal m ²	
1	2	3	4	5	6	7
16	Sydväst: tomt nr 3	65-63	12.42 ✓			934 ✓
	Väster: tomt nr 2	63-61	16.11 ✓			
17	Norr: tomt nr 18	57-58	39.40 ✓	Av stg. nr 660	854	970 ✓
	Öster: gata	58-48	7.90 ✓	Av stg. 265	116	
	" "	48-47	9.95			
	" "	47-62	3.50			
	Söder: tomt nr 16	62-61	38.24 ✓			
	Väster: tomt nr 2	61-59	6.70 ✓			
	" " " 1	59-57	22.15 ✓			
18	Norr: gata	54-53	41.37 ✓	Av stg. nr 265	1718	1718 ✓
	Nordost: gata	53-52	9.98 ✓			
	Öster: gata	52-51	7.51 ✓			
	" "	51-50	9.28 ✓			
	" "	50-49	9.97 ✓			
	" "	49-58	2.03 ✓			
	Söder: tomt nr 17	58-57	39.40 ✓			
	" " " 1	57-55	11.10 ✓			
	Väster: tomt nr 19	55-54	35.37 ✓			
19	Norr: gata	1-54	22.80 ✓	Av stg. nr 265	791	1011 ✓
	Öster: tomt nr 18	54-55	35.37 ✓	Av stg. nr 259 A	220	
	Söder: tomt nr 1	55-56	28.00 ✓			
	Väster: gata	56-4	7.20 ✓			
	" "	4-3	9.84 ✓			
	" "	3-2	10.46 ✓			
	Nordväst: gata	2-1	10.81 ✓			

Umeå den 13/5 1950


 Karl Björkqvist / Bert Forsman
 distriktslantmätare

Tomt nr	Tomten angränsar			I tomten ingår		Tomtens areal m ²
	tomt, gata, plats e. d.	mellan gränspunkterna	med längd m	fastighet, fastighetsdel eller tomtområde	areal m ²	
1	2	3	4	5	6	7
	Förslaget godkännes och medgiva vi att byggnadsnämnden får företaga ärendet till avgörande utan förfarande som sägs i 41 § byggnadsstadgan.					
	Grubbe och Teg den 11.5.1960					
	 Ingrid Maria Jeppsson För stg. 265			 Thure Jonsson För Umeå landskommun		
	 John Petrus Pettersson för stg nr 6					
	Tillhör byggnadsnämndens beslut den 11.5.1960 § 156 betygar:					
	 Byggnadsnämndens ordf.					

M 93 81 60
MÅ 23 MAJ 1960
Landskansliet i Umeå

Sammanläggningsbeskrivning och sammanläggningsutredning

Fastighet	Areal i hektar
stadsägan nr 7 A	0.7660
" " 8 A	0.3365
" " 9 A	0.1485
" " 10 A	0.3015
" " 11 B	0.0100
" " 11 C	2.7470
" " 12 A	1.4600
" " 13	0.1400
" " 16 A	0.7310
" " 17 A	1.2990
" " 18 A	1.4540
" " 19 A	0.5840
" " 65 A	3.2720 x)
" " 265 A	2.1596
Den sammanlagda fastigheten	15.4091

x) i angiven areal ingår ej 775 m² av stg. 65 A i Nejlikan nr 1.

Sammanläggningsfastigheten äges av Umeå landskommun och utgör exploateringsfastighet,

Sammanläggning tillstyrkes ur fastighetsbildningssynpunkt.

Sammanläggningen är beroende av den 21 mars 1960 verkställd sammanföringsförrättning ang. samf. vägar till Grisbacka by, se dnr. B 21/60.

Umeå den 4 maj 1960

Lars Björkgren
distriktslantmätare