

Karta
 rörande förslag till tomtdelning av
kv. Eken
 fram Backen, Umeå socken, Västerbottens län;
 upprättad år 1961 av:

Jan Lindgren / Göte Jönsson
 distriktslänsmätare

Skala 1:400



Koordinatförteckning

PEB	hög	x	y
21	77	80783.10	-4280.00
22	"	783.20	263.20
23	"	786.79	230.07
24	"	876.82	207.48
25	"	881.07	200.27
26	"	863.68	158.92
27	"	851.11	122.91
28	"	836.17	087.88
29	"	812.08	037.11
30	"	804.24	034.59
31	"	789.99	033.23
32	"	760.08	060.79
33	"	730.47	073.08
34	"	729.38	111.03
35	"	696.94	169.11
36	"	678.57	174.26
37	"	731.53	188.71
38	"	751.62	149.59
39	"	745.88	120.20
40	"	765.66	219.88
41	"	780.63	227.74
42	"	730.07	222.85
43	"	713.87	224.14
44	"	683.01	197.35
45	"	683.76	183.03
46	"	688.15	184.88
47	"	683.33	193.59
48	"	677.83	209.93
49	"	676.00	230.20
50	"	724.72	162.66
51	"	710.88	144.33
52	"	846.60	113.33
53	"	715.44	219.94
54	"	679.73	204.30
55	"	690.44	245.67
56	"	757.45	237.30
57	"	80789.81	-4280.37

Bebyggelsegränser

- Kvarters- och områdesgränser
- Gräns mot allmän plats
- Tomtgränser
- Fastighetsgränser
- Område som ej får bebyggas

Tillhör byggnadsnämndens bestut
 der - 27.2.61 - § 660 - bebyggelse

Edvin Lundquist
 byggnadsnämndens ordf.



År 1962, den 22 februari, meddelades
 factafelless A tomtdelning i enlighet med
 denna karta; bebyggelse Umeå i landkansliet
 som ovan.
 Stämpel kr 3:- På tjänstens vägnar:
Nuttil Ohlsson
 Bertil Ohlsson

Dnr B65/60

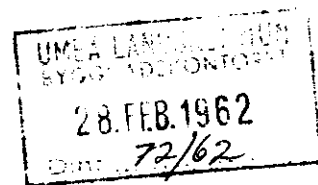


hu § 94 d

LÄNSSTYRELSEN

I
VÄSTERBOTTENS LÄN

III G3 129 61



Nr.....

R E S O L U T I O N

Byggnadsnämnden i Umeå landskommun har den 27 september 1961 antagit ett av distriktslantmätaren Lars Björkgren år 1961 upprättat förslag till tomtindelning av kvarteret Eken inom Backens samhälle i kommunen, enligt vilket förslag kvarteret indelats i nio tomter betecknade med nr 1 - 9.

Förslaget har underställts länsstyrelsens prövning.


Mot förslaget har Ruth Björkman, Box 2115, Grubbe, ägare av stadsägan nr 101, framställt erinran.

Överlantmätaren och länsarkitekten i länet ha yttrat sig i ärendet.

Länsstyrelsen fastställer tomtindelningen.

Tomterna skola betecknas med nr 1 - 9 enligt vad som framgår av den till ärendet hörande kartan.

Den som är missnöjd med detta beslut har att, vid talans förlust inom 3 vecker från denna dag däröver anföra besvär hos Konungen, vilka besvär skola ingivas eller i betalt brev insändas till Kungl. Kommunikationsdepartementet; dock att klagan må föras allenast av sakägare, som i ärendet framställt yrkande, vilket



1565

Stämpel 6:-
do & karta 1:-
Byggnadsnämnden i Umeå landskommun

24/2-62

Kenn. Kent, Teg

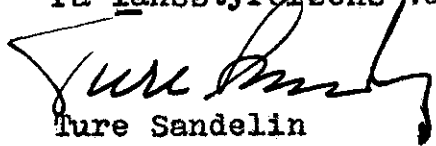
2480K-B65/1960

Umeå 22 februari 1962
Länstyrelsen
Umeå

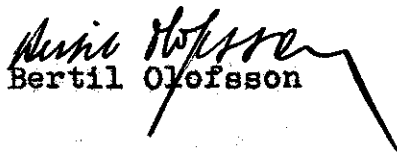
helt eller delvis lämnats utan bifall.

Umeå i länskansliet den 22 februari 1962

På länsstyrelsens vägnar:



Ture Sandelin



Bertil Olofsson

III G 3 129 61
15 NOV 1960

BESKRIVNING

till tomtindelning av kvarteret E K E N inom Backens samhälle i Umeå socken,
Västerbottens län.

Förutsättningar, motiv m. m.

Begränsningslinjerna för ifrågavarande kvarter äro angivna å en den 27/5 1960 fastställd stadsplan.

Kvarteret har tidigare icke varit tomtindelad.

Kvarteret är avsett för bostads- och samlingslokalsändamål. Närmare detaljer om hushöjd m.m. återfinnas i stadsplanebestämmelserna.

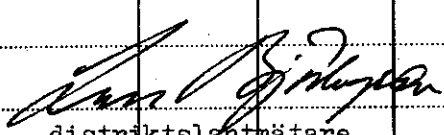
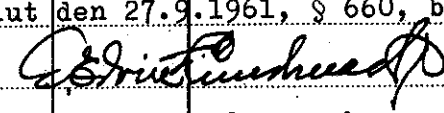
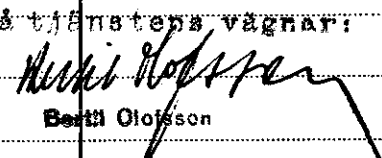
Nedanstående fastigheter och sakägare beröras av tomtindelningsförslaget (hämtade ur lagfartsböckerna)

Fastighet	Ägare	Adress
Stg 45+103+185+207+209+ +220 ✓	Hedvig Sandström ✓	Box 2073, Grubbe
" 100 ✓	Grisbacka Kristliga Missions och Ungdomsförening ✓	Grisbacka, "
" 101 ✓	Karl Magnus Björkman ✓	Box 2115, "
" 102 ✓	Karl Oscar Andersson ✓	
" 104+107+206+210+219 ✓	Gerda Maria Höglund ✓ Karl Verner Forsell ✓ Johan Axel Forsell ✓ Gerthrud Terena Forsell ✓ Sten Bertil Forsell ✓ Hjalmar Birger Forsell ✓ Bo Gustav Forsell ✓ Tore Gunnar Forsell ✓	Box 2105, Grubbe
" 108 ✓	Ann Mari Gustavsson ✓	Grisbacka, Grubbe
" 109 ✓	Nils Gunnar Norgren ✓	Fack 10, Grubbe
" 110 ✓	Karl Tarras Bertil Sandström ✓	Box 2085, "
" 186 ✓	Erik August Larsson ✓	" 2120, "
" 187 ✓	Agnes Olivia Wärman ✓	" 2093, "
" 188 ✓	Umeå landskommun	Teg
" 662 ✓	Umeå landskommun	"

Genom den föreslagna tomtindelningen indelas kvarteret i tomter, vilka beskrivas sålunda:

Tomt nr	Tomten angränsar			I tomten ingår		Tomtens areal m ²
	tomt, gata, plats e. d.	mellan gräns-punkterna	med längd m	fastighet, fastighetsdel eller tomtområde	areal m ²	
1	2	3	4	5	6	7
1	Norr: gata	25-26	63.77	Av stg 188	890	
	" "	26-27	38.14	" " 662	10937	
	" "	27-52	11.50			
	Öster: tomt nr 2	52-38	102.02			
	Söder: parkmark	38-40	71.69			
	Sydväst: tomt nr 9	40-41	16.91			
	Söder: " " 9	41-23	23.01			
	Väster: gata	23-24	93.40			
	Nordväst: gatuhörn	24-25	8.37			11827 ✓
2	Norr: gata	52-28	26.58	Av stg 110	770	
	" "	28-29	56.20	" " 662	6871	
	Nordöst: gatuhörn	29-30	8.24			
	Öster: gata	30-31	39.67			
	" "	31-32	11.79			
	Sydöst: gata	32-33	15.56			
	" "	33-34	43.46			
	Sydväst: tomt nr 3	34-39	19.02			
	Söder: tomt nr 3	39-38	29.64			
	Väster: " " 1	38-52	102.02			7641 ✓
3	Norr: tomt nr 2	38-39	29.64	Stg nr 109	1210	
	Nordöst: tomt nr 2	39-34	19.02	Av stg 110	10	
	Sydöst: gata	34-51	37.80			
	Sydväst: tomt nr 4	51-50	38.74			
	Nordväst: parkmark	50-38	14.70			1220 ✓

Tomt nr	Tomten angränsar			I tomten ingår		Tomtens areal m ²
	tomt, gata, plats e. d.	mellan gräns-punkterna	med längd m	fastighet, fastighetsdel eller tomtområde	areal m ²	
1	2	3	4	5	6	7
4	Nordväst: parkmark	37-50	29.20	Stg 108	1211	
	Nordöst: tomt nr 3	50-51	38.74			
	Sydöst: gata	51-35	28.72			
	Söder: parkmark	35-36	5.43			
	Sydväst: "	36-37	35.94			1211
5	Nordväst: parkmark	53-44	25.20	Av stg 101	22	
	Nordöst: "	44-45	36.28	" " 102	256	
	Öster: "	45-46	5.91	" stg.omr. 104	725	
	Sydöst: gata	46-47	9.95			
	" "	47-54	11.30			
	Sydväst: tomt nr 6	54-53	38.98			1003
6	Nordväst: parkmark	43-53	4.73	Av stg 101	806	
	Nordöst: tomt nr 5	53-54	38.98	" " 102	30	
	Sydöst: gata	54-48	5.94	" stg.omr. 104	74	
	" "	48-49	20.35			
	Sydväst: parkmark	49-55	21.30			
	Nordväst: tomt nr 7	55-43	31.24			910
7	Norr: tomt nr 8	22-42	40.47	Av stg 100	1014	
	Öster: parkmark	42-43	16.87	" " 102	97	
	Sydöst: tomt nr 6	43-55	31.24	" " 186	68	
	Sydväst: parkmark	55-21	47.25	" " 99 A	265	
	Nordväst: gata	21-22	19.60			1444

Tomt nr	Tomten angränsar			I tomten ingår		Tomtens areal m ²
	tomt, gata, plats e. d.	mellan gräns-punkterna	med längd m	fastighet, fastighetsdel eller tomtområde	areal m ²	
1	2	3	4	5	6	7
8	Norr: tomt nr 9	56-57	36.91,	Av stg 100	129,	
	Öster: parkmark	57-42	29.82,	" " 102	100,	
	Söder: tomt nr 7	42-22	40.47,	" stg.omr. 185	28,	
	Väster: gata	22-56	24.95,	" stg 186	751,	
				" " 99 A	34,	1042,
9	Norr: tomt nr 1	23-41	23.01,	Av stg.omr. 185	12,	
	Nordöst: tomt nr 1	41-40	16.91,	Stg 187	748,	
	Öster: parkmark	40-57	5.87,			
	Söder: tomt nr 8	57-56	36.91,			
	Väster: gata	56-23	29.64,			760,
<p>Umeå den 20 juni 1961</p>  <p>distriktslantmätare.</p>						
<p>Tillhör byggnadsnämndens beslut den 27.9.1961, § 660, betygar:</p>  <p>G. Edvin Lundmark byggnadsnämndens ordförande</p>						
<p>Tillhör länsstyrelsens i Västerbottens län beslut den 22/2 1962. Umeå i landskansliet som ovan.</p>						
<p>På tjänstens vägnar:</p>  <p>Bertil Olofsson</p>						



Nr 13/1961.
Kod 46/1960.

Protokoll, hållet inför Ägodelnings-
domaren i Umeå domsaga & domarskansliet i
Umeå den 27 april 1961.

Bilagor: Umeå landskommun.

Ärendet: Sammanläggning av stadsdelen nr 115 V, stadsdelen nr 206
och stadsdelen nr
209 A, samtliga i Becken, Umeå socken, till en fastig-
het.

Handlingar: Ansökan, sammanläggningsbeskrivning upprättad den
9 april 1960 av distriktskontrollören Lars Björkstén,
Överintendentens yttrande samt P.M. angående lagfärd
och anteckningsförhållanden.

Kv Eken

Resultat.

Ägodelningsdomaren förordnar en sammanläggning av stads-
delen nr 115 V, stadsdelen nr 206 och stadsdelen nr 209 A, samt-
liga i Becken, Umeå socken, till en fastighet.

Det antecknes, att anteckningen den 21.12.1949 nr 1569,
angående ifrågesatt tillämpning av 70 § byggnadslagen, skall
gälla hela den nybildade fastigheten.

Ses ovan.

På ämbetets vägnar:

Bert Aasa

/Bert Aasa/

Rätt avskrivet betygar i tjänsten:

A. Wikström