

Karta
 rörande förslag till tomtindelning
 för del av kvarteret

Städet

i Backens municipalsamhälle

upprättad år 1954 av

Bengt Møstern
 förordningsman.

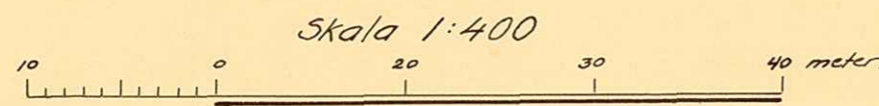


År 1954 den 7 oktober meddelades fastställelse å tomtindelning i offentlig med denna karta; betygar Umeå i landekansliet som ovan.

Stämpel kr 1:— På tjänstens vägnar:
S. G. G. G.

Beteckningar

- Gällande gatu- och kvartersgräns
- - - Befintlig fastighetsgräns
- Föreslagen tomtgräns
- - - Gräns mellan områden med olika stadsplanebestämmelser
- Kvartermark som ej får bebyggas
- - - Gräns för allmän plats
- Markerad brytningspunkt i tomtgräns
- Omarkerad " " "
- Nr 1** Tomtbeteckning
- rg Järnrör i betonggjutning



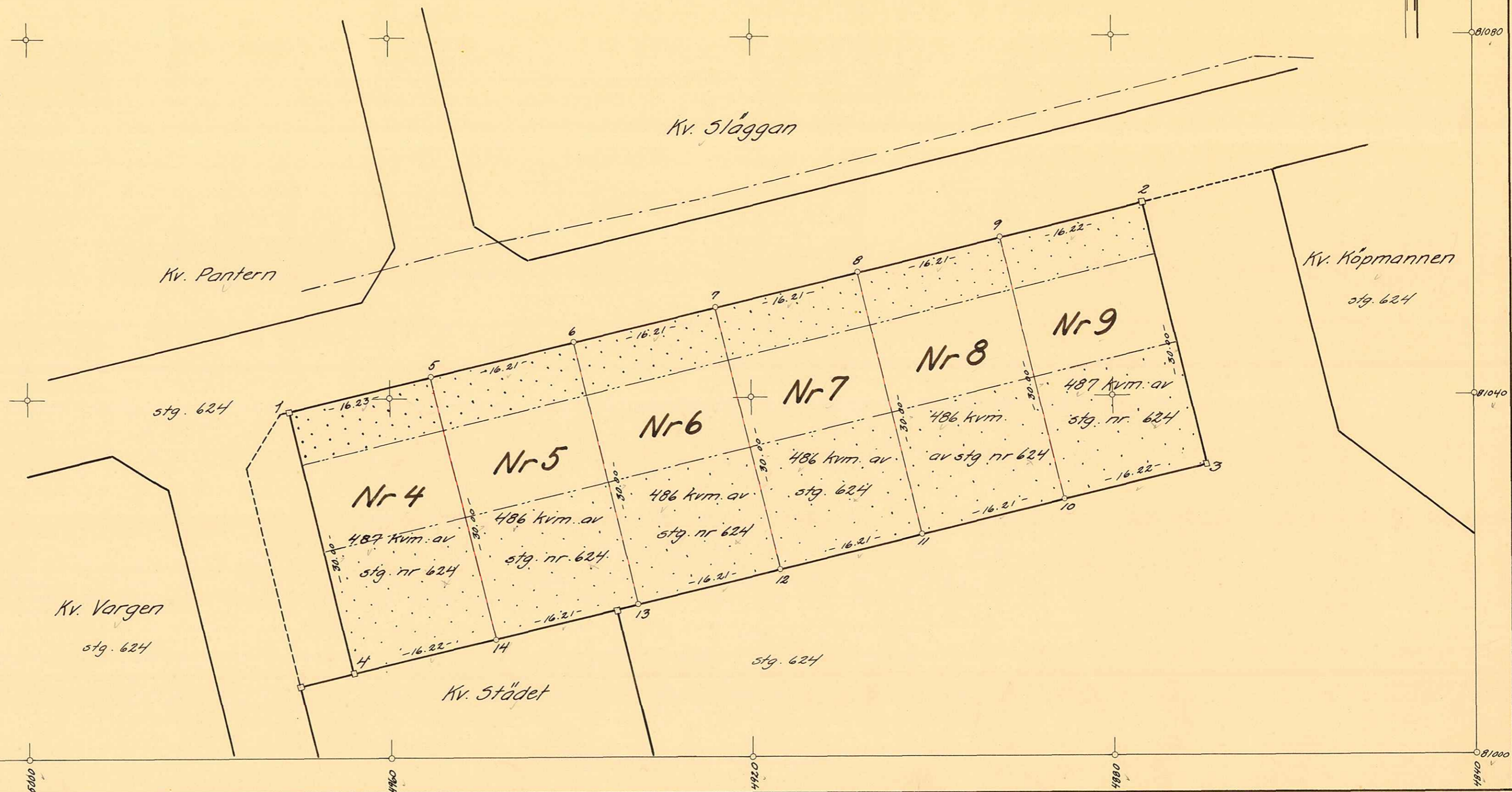
Tillhör byggnadsnämndens beslut den 8 sept. 1954, § 202 betygar

E. Lindström
 Byggnadsnämndens ordf.

Koordinatförteckning.

Nr	Mark.	x	y
1	rg	81038.50	-4971.23
2	"	61.53	876.71
3	"	32.38	869.62
4	"	09.35	964.13
5	"	42.34	955.46
6	"	46.18	939.71
7	"	50.02	923.97
8	"	53.85	908.22
9	"	57.69	892.47
10	"	28.54	885.38
11	"	24.70	901.13
12	"	20.87	916.88
13	"	17.03	932.62
14	"	81013.19	-4948.37

Dnr. B5/54.



III G3-104-54

Länsstyrelsens i Västerbottens län res

lution i fråga om tomtindelning av del av kvar-
teret Städet i Backens municipalsamhälle; givent
efter anslag Umeå i landskansliet den 7 oktober
1954.

Byggnadsnämnden i Backens municipalsamhälle har den 8 septemb
1954 antagit ett av lantmätaren Bengt Moström år 1954 upprättat för-
slag till tomtindelning av del av kvarteret Städet i samhället, enligt
vilket förslag kvarteretsdelen indelats i sex tomter, betecknade med
n:ris 4-9.

Tomtindelningsförslaget har därefter underställts länsstyrel-
sens prövning.

Överlantmätaren i länet har yttrat sig i ärendet.


Länsstyrelsen finner skäligen fastställa ifrågavarande tomtin-
delning.

Länsstyrelsen föreskriver tillika, att de genom tomtindelning-
en bildade tomterna skola betecknas med n:ris 4-9 i enlighet med vad
som framgår av den till ärendet hörande kartan.

Till statsverket skall utgå granskningsavgift med sexton kronor,
vilken avgift skall gäldas av byggnadsnämnden.

På länsstyrelsens vägnar:

Hjalmar Bergman
Hjalmar Bergman



Stämpel	kr. 6:-
D:o å karta	" 1:- 22.
Granskningsavgift	" 16:-
<u>Summa</u>	<u>kr. 23:-</u>

649

2480K-B5/1954

Byggnadsnämnden i Backens municipalsamhälle.

17 SEP 1954

Landskansliet i Umeå

SD. 3B-44-54.

BESKRIVNING

till tomtindelning av kvarteret del av kvarteret Städet
i Backens municipalsamhälle.

Förutsättningar, motiv m. m.

Begränsningslinjerna för ifrågavarande kvarter äro angivna å en för del av samhället den 5 december 1952 fastställd stadsplan. Ändring av stadsplanen i denna del har icke skett och är ej heller ifrågasatt.

Den ifrågavarande delen av kvarteret har tidigare icke varit tomtindelad.

Denna del av kvarteret är avsett att bebyggas med bostadsfastigheter i slutet byggnadssätt. Närmare detaljer om hushöjd m.m. återfinnas i stadsplanebestämmelserna.

Endast stadsägan nr 624, som ägas av Umeå landskommun, berörs av tomtindelningsförslaget.

Genom den föreslagna tomtindelningen indelas kvarteret i sex tomter, vilka beskrivas sålunda:

Tomt nr	Tomten angränsar			I tomten ingår		Tomtens areal m ²
	tomt, gata, plats e. d.	mellan gränspunkterna	med längd m	fastighet, fastighetsdel eller område	areal m ²	
1	2	3	4	5	6	7
4	Gatumark i norr	1-5	16,23	Del av stadsäg- gan nr 624	487	487
	Tomt nr 5 i öster	5-14	30,00			
	Tomt nr 1 i söder	14-4	16,22			
	Parkområde i väster	4-1	30,00			
5	Gatumark i norr	5-6	16,21	Del av stads- äggen nr 624	486	486
	Tomt nr 6 i öster	6-13	30,00			
	Parkområde och tomt nr 1 i söder	13-14	16,21			
	Tomt nr 4 i väster	14-5	30,00			
6	Gatumark i norr	6-7	16,21	Del av stads- äggen nr 624	486	486
	Tomt nr 7 i öster	7-12	30,00			
	Parkområde i söder	12-13	16,21			
	Tomt nr 5 i väster	13-6	30,00			
7	Gatumark i norr	7-8	16,21	Del av stads- äggen nr 624	486	486
	Tomt nr 8 i öster	8-11	30,00			
	Parkområde i söder	11-12	16,21			
	Tomt nr 6 i väster	12-7	30,00			
8	Gatumark i norr	8-9	16,21	Del av stads- äggen nr 624	486	486
	Tomt nr 9 i öster	9-10	30,00			
	Parkområde i söder	10-11	16,21			
	Tomt nr 7 i väster	11-8	30,00			
9	Gatumark i norr	9-2	16,22	Del av stads- äggen nr 624	487	
	Parkområde i öster	2-3	30,00			

Tomt nr	Tomten angränsar			I tomten ingår		Tomtens areal m ²
	tomt, gata, plats e. d.	mellan gränspunkterna	med längd m	fastighet, fastighetsdel eller område	areal m ²	
1	2	3	4	5	6	7
9	Parkområde i söder	3-10	16,22			
	Tomt nr 8 i väster	10-9	30,00			487
				Summa		2918
Umeå den 6 september 1954.						
På tjänstens vägnar:						
<i>Josef Mattson</i> lantmätare						
Förestående förslag till tomtindelning godkännes och medgiva vi,						
att byggnadsnämnden företager ärendet till avgörande utan förfarande,						
som sägs i 41 § 1 mom. byggnadsstadgan.						
Backen den 7 september 1954.						
<i>Birger Larsson</i> för Backens municipalsamfund				<i>Thure Jonsson</i> för stadsagan nr 624		
Tillhör byggnadsnämndens beslut						
den 8 sept. 1954 § 202, betygar						
<i>Byggnadsnämndens ordförande</i>						
Tillhör länsstyrelsens i Västerbottens						
län beslut den 7/10 1954. Umeå i lands-						
kansliet som ovan.						
På tjänstens vägnar:						
<i>[Signature]</i>						