

Karta

rörande förslag till tomtindelning av

kv. Kaninen

inom Backens municipalsamhälle, Västerbottens län

upprättad år 1957 av

Evan Björkqvist
distriktslantmätare

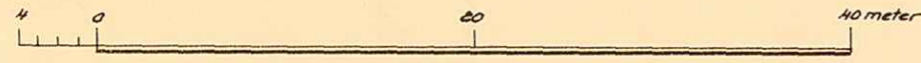
År 1957 den 10 april fastställdes i denna karta angivna tomtindelning, vilket beslut jämlikt 150 § 3 st. byggnadslagen vunnit laga kraft; betygar Umeå i landskansliet som ovan.

St. nr. 1:— På tjänstens vägnar:



[Signature]
A. M. M. Visi

Skala 1:400



kv. Gumsen

kv. Haren

Beteckningar

- Kvarteregränns
- - - Gräns för allmän plats
- - - Definitiv fastighetsgränns
- - - Föreslagen tomtgränns
- - - Område, som ej får byggas

Koordinatförteckning

Pkt	Mark	x	y
1	rg	81135.56	5340.65
2	"	131.17	5333.37
3	"	042.33	5301.25
4	"	80885.11	5305.65
5	"	977.78	5369.35
6	"	982.06	5376.58
7	"	81112.79	5409.29
8	"	120.08	5404.87
9	"	112.25	5322.65
10	"	090.91	5323.32
11	"	069.56	5317.99
12	"	048.22	5312.66
13	"	026.87	5307.33
14	"	80329.05	5324.94
15	"	903.03	5330.05
16	"	81007.94	5323.05
17	"	014.08	5359.50
18	"	017.40	5345.22
19	"	020.39	5333.24
20	"	028.75	5320.53
21	"	040.09	5323.07
22	"	041.44	5311.19
23	"	102.79	5366.52
24	"	101.02	5370.40
25	"	126.20	5376.64
26	"	023.31	5404.41
27	"	071.97	5399.07
28	"	030.63	5393.73
29	"	029.28	5390.39

Dnr B 38/57

Tillhör byggnadsnämndens beslut
av den 2.1.1957, betygar
[Signature]
Byggnadsnämndens ordf.

III G3 10 58

LÄNSSTYRELSENS I VÄSTERBOTTENS LÄN
resolution i fråga om tomtindelning av
kvarteret Kaninen i Backens municipalsamhälle; given efter anslag Umeå i
landskansliet den 10 april 1958.

Byggnadsnämnden i Backens municipalsamhälle har den 8 januari
1958 antagit ett av distriktlantmätaren Lars Björkgren år
1957 upprättat förslag till tomtindelning av kvarteret Ka-
ninen i samhället, enligt vilket förslag kvarteret indelats
i tretton tomter, betecknade med nr 1 - 13.

Förslaget har underställts länsstyrelsens prövning.

Överlantmätaren och länsarkitekten i länet ha yttrat sig i
ärendet.

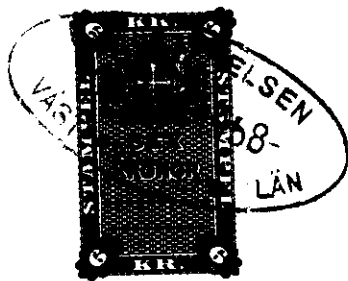
Länsstyrelsen fastställer tomtindelningen.

De nybildade tomterna skola betecknas med nr 1 - 13 enligt
vad som framgår av den till ärendet hörande kartan.

På länsstyrelsens vägnar:



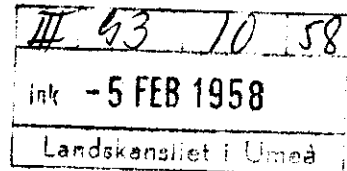
M. Colliander



Stämpel 6:-
do å karta 1;- *lv*

Byggnadsnämnden

2480K-B 38/1957



BESKRIVNING

till tomtindelning av kvarteret Kaninen inom Backens municipalsamhälle i Umeå socken, Västerbottens län.

Förutsättningar, motiv m. m.

Begränsningslinjerna för ifrågavarande kvarter äro angivna å en för denna del av samhället den 4/10 1957 fastställd stadsplan. Ändring av stadsplanen är ej ifrågasatt. Kvarteret är avsett att bebyggas med bostadsfastigheter i öppet byggnadssätt. Närmare detaljer om hushöjd m.m. återfinnas i stadsplanebestämmelserna.

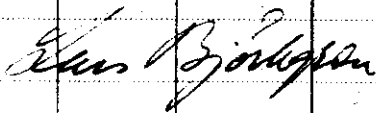
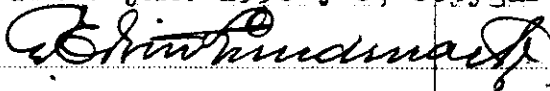
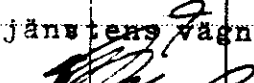
Nedanstående stadsägare och sakägare beröras av tomtindelningsförslaget (hämtade ur lagfartsböckerna).

Fastighet	Ägare	Adress
stg nr 309	Eror Axel ^{Harry} Sandberg	Box 1587, Västerhiske
"- 645	Umeå landskommun	Teg

Genom den föreslagna tomtindelningen indelas kvarteret i tomter, vilka beskrivas sålunda:

Tomt nr	Tomten angränsar			I tomten ingår		Tomtens areal m ²
	tomt, gata, plats e. d.	mellan gräns-punkterna	med längd m	fastighet, fastighetsdel eller tomtområde	areal m ²	
1	2	3	4	5	6	7
1	Norr: gata	8-25	29.03	av stg nr 305	895	
	Öster: tomt nr 2	25-24	25.02			
	Söder: tomt nr 13	24-26	35.06			
	Väster: gata	26-7	20.08			
	Nordväst: gata	7-8	8.53			
						895
2	Norr: gata	25-1	37.03	av stg nr 309	1086	
	Nordöst: gata	1-2	8.50			
	Öster: gata	2-9	19.50			
	Söder: tomt nr 3	9-23	39.03			
	Söder: tomt nr 13	23-24	4.00			
	Väster: tomt nr 1	24-25	25.02			
						1086
3	Norr: tomt nr 2	23-9	39.03	av stg nr 645	859	
	Öster: gata	9-10	22.00			
	Söder: tomt nr 4	10-22	39.03			
	Väster: tomt nr 13	22-23	22.00			
						859
4	Norr: tomt nr 3	22-10	39.03	av stg nr 645	859	
	Öster: gata	10-11	22.00			
	Söder: tomt nr 5	11-21	39.04			
	Väster: tomt nr 12	21-22	22.00			
						859
5	Norr: tomt nr 4	21-11	39.04	av stg nr 645	859	
	Öster: gata	11-12	22.00			
	Söder: tomt nr 6	12-20	39.05			
	Väster: tomt nr 11	20-21	22.00			
						859

Tomt nr	Tomten angränsar			I tomten ingår		Tomtens areal m ²
	tomt, gata, plats e. d.	mellan gräns-punkterna	med längd m	fastighet, fastighetsdel eller tomtområde	areal m ²	
1	2	3	4	5	6	7
6	Norr: tomt nr 5	20-12	39.05	av stg nr 645	859	359
	Öster: gata	12-13	22.00			
	Söder: tomt nr 7	13-19	26.70			
	Söder: tomt nr 8	19-18	12.35			
	Väster: tomt nr 10	18-20	22.00			
7	Norr : tomt nr 6	19-13	26.70	av stg nr 645	809	809
	Öster: gata	13-3	25.09			
	Sydöst : gata	3-4	8.63			
	Söder: gata	4-14	20.00			
	Väster: tomt nr 8	14-19	31.65			
8	Norr: tomt nr 10	17-18	13.69	av stg nr 645	831	831
	Norr: tomt nr 6	18-19	12.35			
	Öster: tomt nr 7	19-14	31.65			
	Söder: gata	14-15	26.02			
	Väster: tomt nr 9	15-17	32.18			
9	Norr: tomt nr 10	16-17	25.31	av stg nr 645	814	814
	Öster: tomt nr 8	17-15	32.18			
	Söder: gata	15-5	20.00			
	Sydväst: gata	5-6	8.40			
	Väster: gata	6-16	26.68			
10	Norr: tomt nr 11	29-20	39.01	av stg nr 645	858	858
	Öster: tomt nr 6	20-18	22.00			
	Söder: tomt nr 8	18-17	13.69			
	Söder: tomt nr 9	17-16	25.31			
	Väster: gata	16-29	22.00			

Tomt nr	Tomten angränsar			I tomten ingår		Tomtens areal m ²
	tomt, gata, plats e. d.	mellan gräns-punkterna	med längd m	fastighet, fastighetsdel eller tomtområde	areal m ²	
1	2	3	4	5	6	7
11	Norr: tomt nr 12	20-21	33.03	av stg nr 645	353	
	Öster: tomt nr 5	21-20	22.00			
	Söder: tomt nr 10	20-29	39.01			
	Väster: gata	29-28	22.00			858
12	Norr: tomt nr 13	27-22	33.05	av stg nr 645	359	
	Öster: tomt nr 4	22-21	22.00			
	Söder: tomt nr 11	21-28	33.03			
	Väster: gata	28-27	22.00			859
13	Norr: tomt nr 1	26-24	35.06	av stg nr 645	359	
	Norr: tomt nr 2	24-23	4.00			
	Öster: tomt nr 3	23-22	22.00			
	Söder: tomt nr 12	22-27	39.05			
	Väster: gata	27-26	22.00			359
Umeå den 16 dec. 1957						
 distriktslantmätare						
Tillhör byggnadsnämndens beslut						
den 8 jan. 1958 § 8, betygar:						
 Byggnadsnämndens ordförande.						
Tillhör länsstyrelsens i Västerbottens län beslut den 10/4 1958. Umeå i landskansliet som ovan.						
På tjänstens vägnar:						
 G. Öqvist						