

Karta

rörande förslag till tomtindelning av del av

Kv. Lantmannen


inom Backens municipalsamhälle, Västerbottens län

upprättad år 1957 av:

Lantförvaltare / Göte Jonsson

Förrättningsman

Skala 1:400



Koordinatförteckning

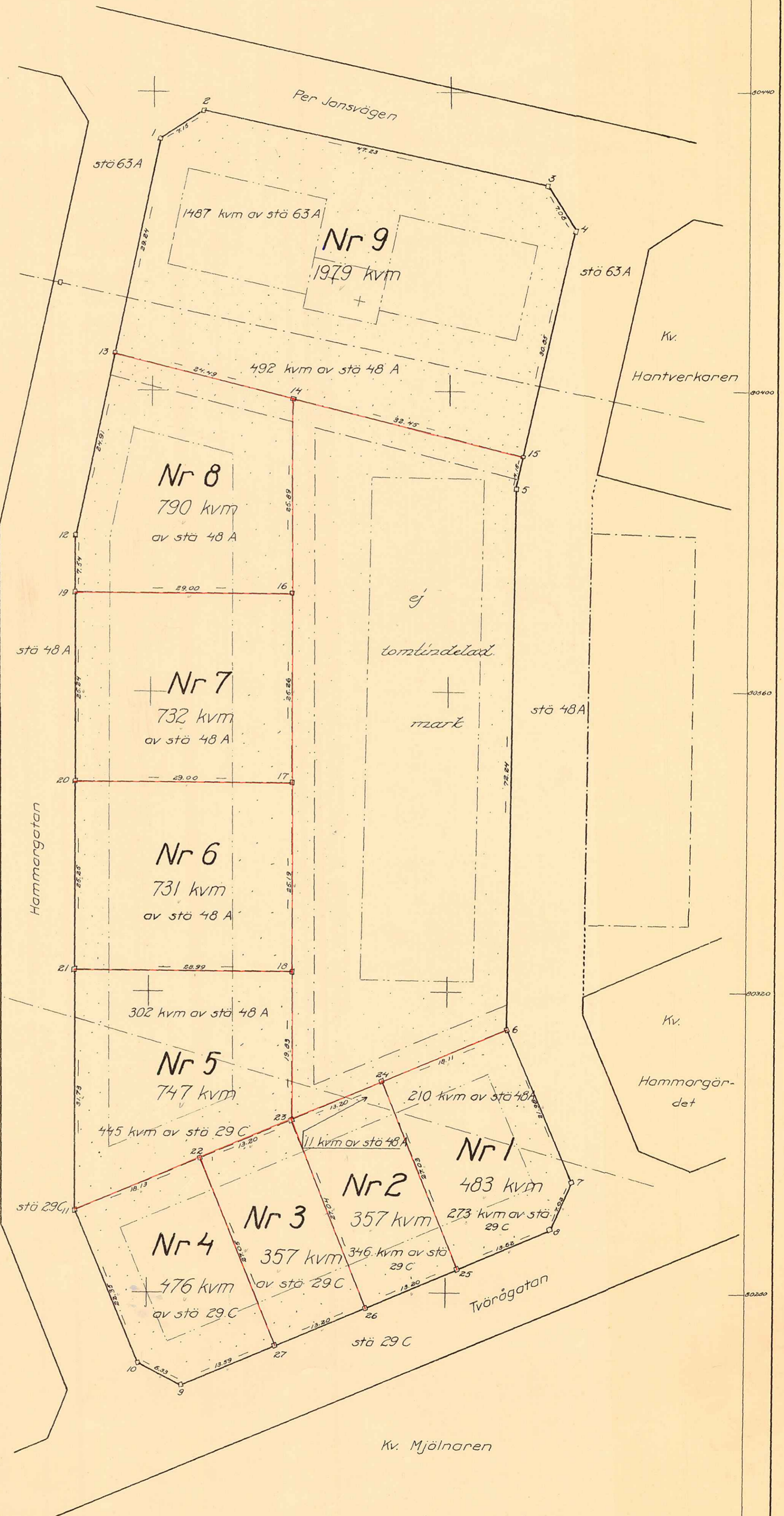
Nr	Mark	x	y
Polygonpunkter:			
124	rg	80223.52	-4045.44
125	"	80220.60	-3913.48
Gränspunkter:			
1	rg	80433.67	-4059.17
2	"	437.58	-4053.18
3	"	427.45	-4007.04
4	"	421.48	-4003.23
5	"	387.31	-4010.81
6	"	315.07	-4011.96
7	"	294.85	-4003.33
8	"	288.33	-4005.92
9	"	267.60	-4053.36
10	"	270.32	-4061.08
11	"	290.92	-4069.76
12	"	380.68	-4070.31
13	"	405.06	-4065.18
14	"	399.17	-4041.41
15	"	391.36	-4009.91
16	"	373.28	-4041.26
17	"	348.02	-4041.11
18	"	322.83	-4040.96
19	"	373.14	-4070.26
20	"	347.90	-4070.11
21	"	322.65	-4069.95
22	"	297.91	-4053.03
23	"	303.00	-4040.85
24	"	308.09	-4028.67
25	"	283.06	-4018.48
26	"	277.96	-4030.65
27	"	272.86	-4042.83



År 1958 den 7 juni fastställdes å denna karta angivna tomtindelning, vilket beslut jämlikt 150 § 3 st. byggnadslagen vunnit laga kraft; betygar Umeå i landskansliet som ovan.

St. kr. 1:— På tjänstens vägnar;

S. Davist



Tillhör byggnadsnämndens beslut 16 maj 1958 § 11, av den 14 dec. 1957 § 287 betygar:

Edvin Lindqvist
Byggnadsn. ordf.

- Beteckningar
- Kvarterensgräns
 - - - Fastighetsgräns
 - Tomtgräns
 - Område, som ej får bebyggas

Dnr B 36/57

III G3 6 58

LÄNSSTYRELSENS I VÄSTERBOTTENS LÄN
resolution i fråga om tomtindelning av
kvarteret Lantmannen i Backens municipal-
samhälle; given efter anslag Umeå i lands-
kansliet den 7 juni 1958.

Byggnadsnämnden i Backens municipalsamhälle har den 16 maj
1958 antagit ett av distriktslantmätaren Lars Björkgren år
1957 upprättat förslag till ny tomtindelning av ^{del av} kvarteret Lant-
mannen i samhället, enligt vilket förslaget kvarters- ^{delen} indelats
i nio tomter betecknade med nr 1 - 9.

Förslaget har underställts länsstyrelsens prövning.


Överlantmätaren och länsarkitekten i länet ha yttrat sig i
ärendet.

Länsstyrelsen fastställer tomtindelningen.

De nybildade tomterna skola betecknas med nr 1 - 9 enligt vad
som framgår av den till ärendet hörande kartan.

På länsstyrelsens vägnar:


M. Colliander

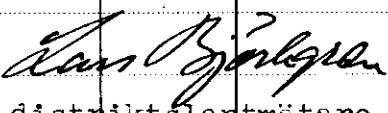


Stämpel 6:-
do å karta 1:-*en*

Byggnadsnämnden. 2480K-B36/1957

Genom den föreslagna tomtindelningen indelas kvarteret i tomter, vilka beskrivas sålunda:

Tomt nr	Tomten angränsar			I tomten ingår		Tomtens areal m ²
	tomt, gata, plats e. d.	mellan gräns-punkterna	med längd m	fastighet, fastighetsdel eller tomtområde	areal m ²	
1	2	3	4	5	6	7
1	Norr: ej tomtind. mark	24-6	18.11	Av stä nr 29 C	273	483
	Öster: gata	6-7	21.98	"- 48 A	210	
	Sydöst: gata	7-8	7.02			
	Söder: gata	8-25	13.62			
	Väster: tomt nr 2	25-24	27.03			
2	Norr: ej tomtind. mark	23-24	13.20	Av stä nr 29 C	346	357
	Öster: tomt nr 1	24-25	27.03	"- 48 A	11	
	Söder: gata	25-26	13.20			
	Väster: tomt nr 3	26-23	27.04			
3	Norr: tomt nr 5	22-23	13.20	Av stä nr 29 C	357	357
	Öster: tomt nr 2	23-26	27.04			
	Söder: gata	26-27	13.20			
	Väster: tomt nr 4	27-22	27.05			
4	Norr: tomt nr 5	11-22	18.13	Av stä nr 29 C	476	476
	Öster: tomt nr 3	22-27	27.05			
	Söder: gata	27-9	13.59			
	Sydväst: gata	9-10	6.33			
	Väster: gata	10-11	22.35			
5	Norr: tomt nr 6	21-18	28.99	Av stä nr 29 C	445	747
	Öster: ej tomtind. mark	18-23	19.83	"- 48 A	302	
	Söder: tomt nr 3	23-22	13.20			
	Söder: tomt nr 4	22-11	18.13			
	Väster: gata	11-21	31.73			

Tomt nr	Tomten angränsar			I tomten ingår		Tomtens areal m ²
	tomt, gata, plats e. d.	mellan gräns-punkterna	med längd m	fastighet, fastighetsdel eller tomtområde	areal m ²	
1	2	3	4	5	6	7
6	Norr: tomt nr 7	20-17	29.00	Av stä nr 48 A	731	731
	Öster: ej tomtind. mark	17-18	25.19			
	Söder: tomt nr 5	18-21	28.99			
	Väster: gata	21-20	25.25			
7	Norr: tomt nr 8	19-16	29.00	Av stä nr 48 A	732	732
	Öster: ej tomtind. mark	16-17	25.26			
	Söder: tomt nr 6	17-20	29.00			
	Väster: gata	20-19	25.24			
8	Norr: tomt nr 9	13-14	24.49	Av stä nr 48 A	790	790
	Öster: ej tomtind. mark	14-16	25.89			
	Söder: tomt nr 7	16-19	29.00			
	Väster: gata	19-12	7.54			
	Väster: gata	12-13	24.91			
9	Norr: gata	2-3	47.23	av stä nr 48 A "- 63 A	492 1487	1979
	Nordöst: gata	3-4	7.08			
	Öster: gata	4-15	30.85			
	Söder: ej tomtind. mark	15-14	32.45			
	Söder: tomt nr 8	14-13	24.49			
	Väster: gata	13-1	29.24			
	Nordväst: gata	1-2	7.15			
	Umeå den 16 oktober 1957					
	 distriktslantmätare					

Tomt nr	Tomten angränsar			I tomten ingår		Tomtens areal m ²
	tomt, gata, plats e. d.	mellan gräns-punkterna	med längd m	fastighet, fastighetsdel eller tomtområde	areal m ²	
1	2	3	4	5	6	7
	<p>Ovanstående förslag godkännes och medgiva vi att byggnadsnämnden får företaga ärendet till avgörande utan förfarande som sägs i 41 § byggnadstadgan.</p>					
	<p><i>Gustafsson</i> för Backens municipalnämnd.</p>					
	<p>Tillhör byggnadsnämndens beslut den 16 maj 1958 § 111, betygar:</p>					
	<p><i>E. Eriksson</i> Byggnadsnämndens ordförande.</p>					
	<p>Tillhör länsstyrelsens i Västerbottens län beslut den 7/6 1958. Umeå i landskansliet som ovan.</p>					
	<p>På tjänstens vägnar: <i>[Signature]</i> Ovsk</p>					