


LÄNSSTYRELSEN

I

VÄSTERBOTTENS LÄN



Nr .....

III G3 42 60

R E S O L U T I O N

Byggnadsnämnden i Umeå landskommun har den 24 februari 1960 antagit ett av distriktslantmätaren Lars Björkgren år 1959 upprättat förslag till tomtindelning av kvarteret Violen inom Backens samhälle i kommunen, enligt vilket förslag kvarteret skall utgöra en tomt betecknad med nr 1.

Förslaget har underställts länsstyrelsens prövning.

Länsarkitekten och överlantmätaren i länet ha yttrat sig i ärendet.

Länsstyrelsen fastställer tomtindelningen.

Den nybildade tomten skall betecknas med nr 1 enligt vad som framgår av den till ärendet hörande kartan.

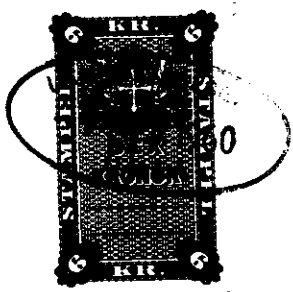
Umeå i landskansliet den 8 april 1960.

På länsstyrelsens vägnar:

*[Handwritten signature]*

M Colliander

*[Handwritten signature]*  
Henning Sandberg




3008

Stämpel 6:-  
do å karta 1:- *den 4/4-60*

Byggnadsnämnden. i

*2480K-B33/1959*  
*Umeå landskommun*  
*Kam. Cent. 769*



## BESKRIVNING

till tomtindelning av kvarteret V I O L E N inom Backen, Umeå socken.

### Förutsättningar, motiv m. m.

Begränsningslinjerna för ifrågavarande kvarter äro angivna å en för samhället den 30 september 1959 fastställd ändring och utvidgning av stadsplanen. Ändring av stadsplanen är ej ifrågasatt. Kvarteret har tidigare icke tomtindelats.

Kvarteret är avsett att bebyggas med bostadsfastigheter. Närmare detaljer om bushöjd m.m. återfinnas i stadsplanebestämmelserna.

Nedanstående fastigheter och sakägare beröras av tomtindelningsförslaget (hämtade ur lagfartsböckerna)

Fastighet	Ägare	Adress
Stg nr 359 F	Umeå landskommun	Teg
Samf. litt. ah	Samfällt för Västerhiske och Grubbe byar	

Tillhör länsstyrelsens i Västerbottens län beslut den 8 / 4 1960. Umeå i landskansliet som ovan.

På tjänstens vägnar:



Henning Sandberg

Genom den föreslagna tomtindelningen indelas kvarteret i tomter, vilka beskrivas sålunda:

Tomt nr	Tomten angränsar			I tomten ingår		Tomtens areal m <sup>2</sup>
	tomt, gata, plats e. d.	mellan gräns-punkterna	med längd m	fastighet, fastighetsdel eller tomtområde	areal m <sup>2</sup>	
1	2	3	4	5	6	7
1	Norr: gata	5-1	9.04 v	Av samf. litt. ah	25	
	Nordöst: parkmark	1-2	51.59 v	Stg. 359 F	2240	
	Öster: gata	2-3	27.80 v			
	Söder: parkmark	3-4	52.80 v			
	Väster: parkmark	4-5	52.69 v			2265 v
<p>Umeå den 29 december 1959</p> <p><i>Karl Björklöv / Erik Jönsson</i>                      distriktslantmätare.</p>						
<p>Förslaget godkännes och medgiva vi att byggnadsnämnden företager ärendet till avgörande utan förfarande som sägs i 41 § byggnadsstadgan.</p>						
<p><i>Thurafors</i>                      För stadsägan 359 F</p>			<p><i>Olof Carlsson</i>                      För samf. litt. ah                      Västerhiske o. Grubbe                      skifteslag</p>			
<p>Tillhör byggnadsnämndens beslut av den 24.2.1960, § 78, betygar</p> <p><i>Erik Thunberg</i>                      Byggnadsnämndens ordf.</p>						
<p><i>De med rätt gjorda ändr verkst på grund av 8/3 1960 lagakraftvunnet beslut om sammanföring.</i></p>						