

Karta

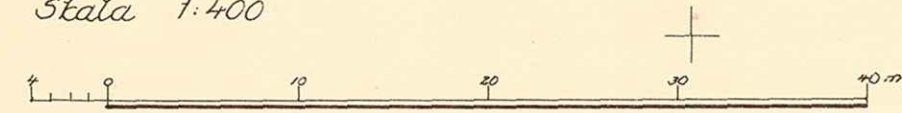
rörande förslag till tomtindelning av del av

**kv. Nejlitan**

inom Backen, Umeå socken, Västerbottens län  
upprättad år 1960 av

*Åke Björkgrén*  
distriktslantmätare / *Bul Forsman*

Stata 1:400



Koordinatfördelning

Pkt	Mark	x	y
1	rg	80607.56	-4749.25
2	"	613.94	4741.63
3	"	610.28	4700.46
11	rm	536.87	4755.40
12	"	531.50	4709.34
13	"	609.59	4689.58
15	"	571.74	4752.37
16	"	80565.73	-4700.68

Betäckningar

- Kvartersgräns
- Tomtgräns
- Fastighetsgräns
- Område som ej får byggas

Tillhör byggnadsnämndens beslut  
den 14.12.60 § 503 betygat

*Åke Björkgrén*  
byggnadsnämndens ordf.

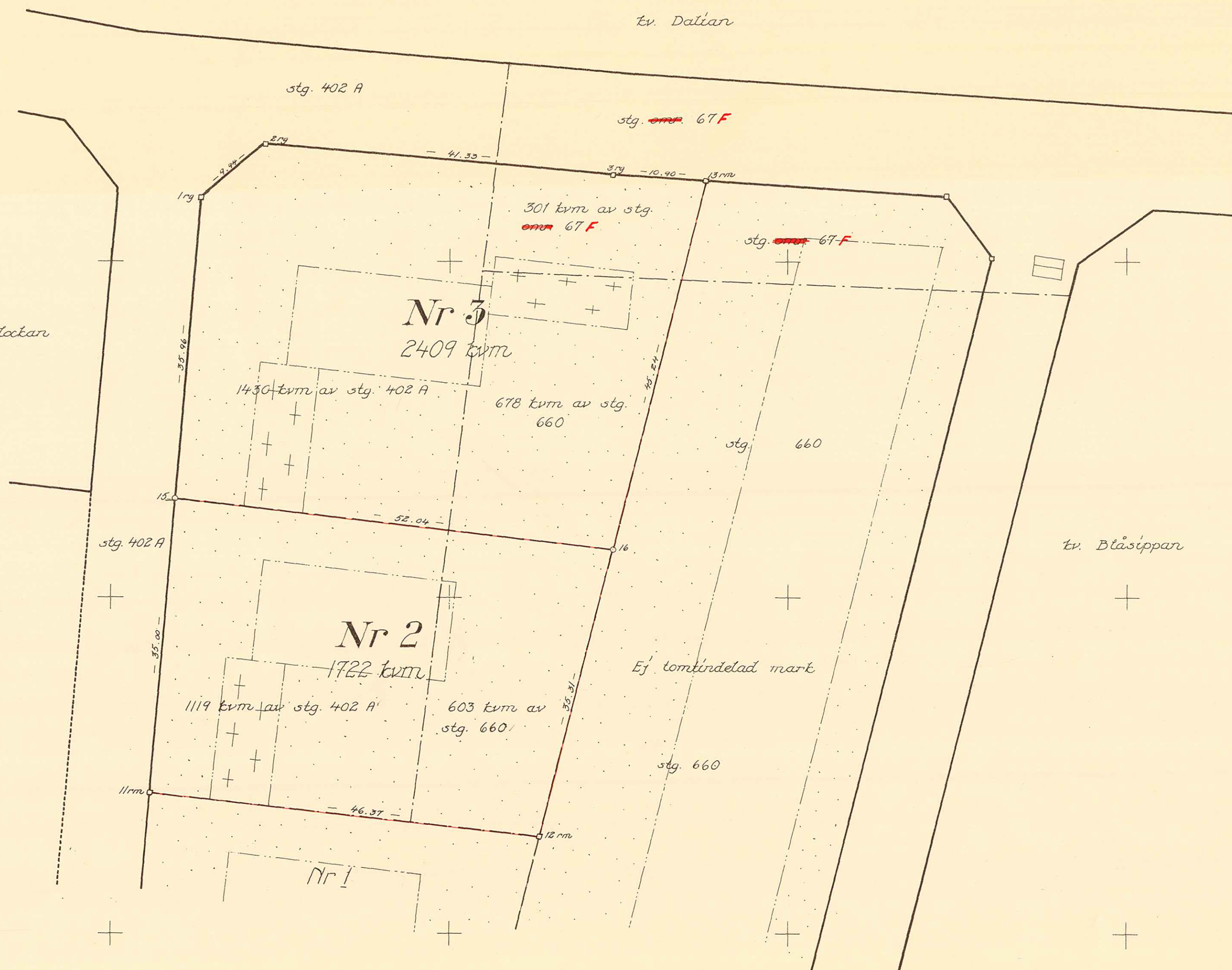
Ar 19.61 den 24 februari fastställdes i  
denna karta angivna tomtindelning, vilket beslut  
jämligt 150 § 3 st. byggnadslagen vunnit laga kraft;  
betygat Umeå i landskansliet som ovan.

St. kr. 1:— På tjänstens vägnar:



*Henning Sandberg*  
Henning Sandberg

Dnr B 32/60



UMEÅ LANDSKOMMUN  
BYGGNADSKONTORET  
17 APR. 1961

UMEÅ LANDSKOMMUN  
BYGGNADSKONTORET  
- 3. JAN. 1961  
D.nr. **Nejlitan 2-3 (B)**  
2480K-B32/1960

LÄNSSTYRELSEN  
I  
VÄSTERBOTTENS LÄN

UMEÅ LANDSKOMMUN  
BYGGNADSKONTORET  
28. FEB. 1961  
Dirr. 35

Nr.....

III G3 3 61

R E S O L U T I O N

Byggnadsnämnden i Umeå landskommun har den 14 december 1960 antagit ett av distriktslantmätaren Lars Björkgren år 1960 upprättat förslag till tomtindelning för del av kvarteret Nejlikan i Backens samhälle i kommunen, enligt vilket förslag kvartersdelen indelats i två tomter betecknade med nr 2 och 3.

Förslaget har underställts länsstyrelsens prövning. Länsarkitekten och överlantmätaren i länet ha yttrat sig i ärendet.

Länsstyrelsen fastställer tomtindelningen.


De nybildade tomterna skola betecknas med nr 2 och 3 enligt vad som framgår av den till ärendet hörande kartan.

Umeå i landskansliet den 24 februari 1961.

På länsstyrelsens vägnar:

*[Signature]*  
M Collander

*[Signature]*  
Henning Sandberg



1520

UMEÅ LANDSKOMMUN  
BYGGNADSKONTORET  
17. APR. 1961  
D:nr: .....

UMEÅ LANDSKOMMUN  
BYGGNADSKONTORET  
- 2. DEC. 1960  
D:nr: .....

# BESKRIVNING

# G 3 3 61  
11 JAN 1961

till tomtindelning <sup>för del/</sup> av kvarteret Nejlikan inom Backen, Umeå socken.

## Förutsättningar, motiv m. m.

Begränsningslinjerna för ifrågavarande del av kvarteret äro angivna å en för samhället den 30/9 1959 fastställd ändring och utvidgning av stadsplanen. Ny ändring av stadsplanen är ej ifrågasatt.

Del av kvarteret har tidigare varit tomtindelad.

Kvarteret är avsett för bostadsändamål. Närmare detaljer om hushöjd m.m. återfinnas i stadsplanebestämmelserna.

Nedanstående stadsägare och sakägare beröras av tomtindelningsförslaget (hämtade ur lagfartsböckerna)

Fastighet	Ägare	Adress
<del>Stg nr 65</del>	<del>Byggnadsbyrå</del>	<del>Grubb</del>
<del>Stg nr 66-152-154-156-158-160-162-164-166-168-170-172-174-176-178-180-182-184-186-188-190-192-194-196-198-200</del>	<del>Byggnadsbyrå</del>	<del>Grubb</del>
Stg nr 67+140	Fanny Aurora Nilsson	Box 2275, Grubb
" " 402 A ✓	Umeå landskommun	Teg
" " 660 ✓	d:o	"
" " 675 ✓	d:o	"

Med rött gjorda ändringar i handlingen och å karta ha verkställts å länslantmäterikontoret.

Tillhör Länsstyrelsens i Västerbottens län beslut den 24 / 2 1961. Umeå i landskansliet som ovan.

På tjänstens vägnar:

*Henning Sandberg*  
Henning Sandberg

Genom den föreslagna tomtindelningen indelas kvarteret i tomter, vilka beskrivas sålunda:

Tomt nr	Tomten angränsar			I tomten ingår		Tomtens areal m <sup>2</sup>
	tomt, gata, plats e. d.	mellan gräns-punkterna	med längd m	fastighet, fastighetsdel eller tomtområde	areal m <sup>2</sup>	
1	2	3	4	5	6	7
2	Norr: tomt nr 3	15-16	52.04	<del>XXXXXX</del>	<del>115</del>	
	Öster: ej tomtindlad mark	15-12	35.31	Av stg. <del>XXX</del> . 660	603	
	Söder: tomt nr 1	12-11	46.37	Av stg 402 A	1119	
	Väster: gata	11-15	35.00			1722
3	Norr: gata	2-3	41.33	Av stg. <del>XXX</del> . 660	678	
	Norr: gata	3-13	10.90	Av stg. <del>XXX</del> . 67 F	301	
	Öster: ej tomtindlad mark	13-16	45.24	Av stg 402 A	1430	
	Söder: tomt nr 2	15-15	52.04			
	Väster: gata	15-1	35.96			
	Nordväst: gata	1-2	9.94			2409

Umeå den 11 april 1960

*Erik Björkqvist*  
 distriktslantmätare / *Burt Forsman*

Förslaget godkännes och medgiva vi att byggnadsnämnden företager ärendet till avgörande utan att utställning företages enligt 34 § 2 mom. byggnadsstadgan.

..... *Förmynd. Nilsson* .....

ägare av stg 67 + 140

..... *Sten Jonsson* .....

för Umeå landskommun  
 ägare av stg 402 A + 660.  
 " " " 67 F

..... *Sten Jonsson* .....

kommunens ordf.

