


Karta
 rörande förslag till tomtindelning av
 kv. Högger
 inom Backen, Umeå socker, Västerbottners län;
 upprättad år 1960 av:
 Hans Brand
 landmätare



Koordinatförteckning

Fkt	Mark	x	y
1	rg	80783.54	-4691.58
2	rg	710.82	4701.15
3	rg	679.08	4588.18
4	rg	753.00	4568.84
5		740.17	4697.24
6		761.58	4694.44
7		771.19	4641.93
8		749.49	4646.67
9		734.54	4649.94
10		728.33	4651.30
11		734.16	4673.90
12		704.51	4680.42
13		698.29	4657.86
14		691.67	4633.86
15		728.02	4623.71
16	rg	728.81	4626.97
17		765.09	4617.43
18		759.05	4593.17
19	rg	722.90	4602.63
20		685.78	4612.50
21	rg	80716.93	-4578.24

Beteckningar

- Fasthetsgränser
- - - - - Områdes med allmän plats
- - - - - Tomtgränser
- Fastighetsgränser
- Område som ej får bebyggas

Följande byggnadsrådets beslut
 den 9.11.60 §477 bebyggas:

Hans Brand
 byggnadsrådets ordf.



År 1961 den 11. juli meddelades
 fastställelse å tomtindelning i enlighet med
 denna karta; belygar Umeå i landkansliet
 som ovan.
 Stämpel kr 1:— På tjänstens vägnar:

Hans Brand
 landmätare



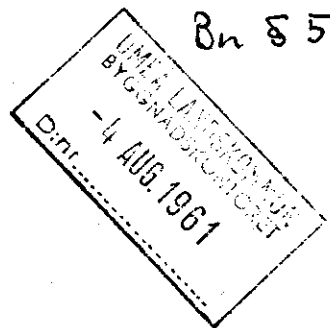
Dnr B 31/60

LÄNSSTYRELSEN

I

VÄSTERBOTTENS LÄN

III G3 163 ⁶⁰ 61



Nr.....

R E S O L U T I O N

RS

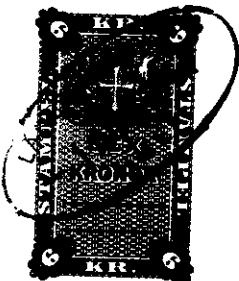
Byggnadsnämnden i Umeå landskommun har den 9 november 1960 antagit ett av lantmätaren Hans Busok år 1960 upprättat förslag till tomtindelning av kvarteret Håggen inom Backens samhälle i kommunen, enligt vilket förslag kvarteret indelats i tio tomter, betecknade med nr 1 - 10.

Mot förslaget ha Hjalmar Oscarsson, Grubbe, ägare av stadsäggen nr 67 A, Tycko Andersson, Grubbe, ägare av stadsäggen nr 77, Sture Nordlund, Grubbe, ägare av stadsäggen nr 76, Einar Andersson, Grubbe, ägare av stadsäggen nr 74, Ernst Otto Wennmans dödsbo genom Gerda Wennman, Grubbe, ägare av stadsägorna nr 67 B och nr 75 och Johan Eriksson, Grubbe, ägare av stadsägorna nr 136 och nr 137, framställt erinringar.

Länsarkitekten och överlantmätaren i länet har yttrat sig i ärendet.

Länsstyrelsen fastställer tomtindelningen.

De nybildade tomterna skola betecknas med nr 1 - 10, enligt vad som framgår av den till ärendet hörande kartan.



Stämpel
do å karta

6:-

1:-^{31/}8/61

Byggnadsnämnden i Umeå lk, Kon. Kent, Teg

622

2480K-531/1960

Den som är missnöjd med detta beslut har att, vid talans förlust inom tre veckor från denna dag däröver anföra besvär hos Konungen, vilka besvär skola ingivas eller i betalt brev insändas till Kungl. Kommunikationsdepartementet; dock att klagan må föras allenast av sakägare, som i ärendet framställt yrkande, vilket helt eller delvis lämnats utan bifall.

Umeå i landskansliet den 28 juli 1961

På länsstyrelsens vägnar:

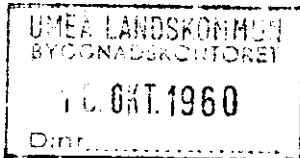


M Collander



Henning Sandberg

nr	63163	led
Ink 21 DEC 1960		
Landstingshuset i Umeå		



BESKRIVNING

till tomtindelning av kvarteret H Ä G G E N inom Backen, Umeå socken,
Västerbottens län.

Förutsättningar, motiv m. m.

Begränsningslinjerna för ifrågavarande kvarter äro angivna å en för samhället den 27/5 1960 fastställd stadsplan.

Kvarteret har tidigare icke varit tomtindelad.


Kvarteret är avsett att bebyggas med bostadsfastigheter. Närmare detaljer om hus-höjd m.m. återfinnas i stadsplanbestämmelserna.

Nedanstående stadsägare och sakägare beröras av tomtindelningsförslaget (hämtade ur lagfartsböckerna).

Fastighet	Ägare	Adress
stg nr 67+140	Fanny Aurora Nilsson ✓	Box 2275, Grubbe
" " 67 A ✓	Hjalmar Oscarsson ✓	Box 2275 A, Grubbe
" " 67 B ✓	Db efter Ernst Otto Vennman ✓	Box 2276, Grubbe
" " 67 C ✓	Arne Lunderen ✓	Box 2284, Grubbe
" " 67 D ✓	Ninni Thornberg ✓	Box 2279, Grubbe
" " 73 ✓	Eugenia Augusta Norén samt h. barn: Bengt Oskar Kjell Arne, Nils Olof Rune och Greta Elisabet Norén	Box 2271, Grubbe
" " 74 ✓	Einar Andersson ✓	Box 2274, Grubbe
" " 75 ✓	Db efter Ernst Otto Vennman ✓	Box 2276, Grubbe
" " 76 ✓	Sture Nordlund ✓	Box 2279, Grubbe
" " 77 ✓	Tyko Andersson ✓	Box 2266, Grubbe
" " 136 ✓	Johan Eriksson ✓	Box 2268, Grubbe
" " 137 ✓	Johan Eriksson ✓	Box 2268, Grubbe

Tillhör länsstyrelsens i Västerbottens
län beslut den 28/7 1961. Umeå i lands-
kansliet som ovan.

På tjänstans vägnar:


J. Oqvist

Genom den föreslagna tomtindelningen indelas kvarteret i tomter, vilka beskrivas sålunda:

Tomt nr	Tomten angränsar			I tomten ingår		Tomtens areal m ²
	tomt, gata, plats e. d.	mellan gräns-punkterna	med längd m	fastighet, fastighetsdel eller tomtområde	areal m ²	
1	2	3	4	5	6	7
1	Norr: gata	1-7	51.16	Av stg 137	100	
	Öster: tomt nr 3	7-8	22.21	Av stg 136	963	
	Söder: tomt nr 2	8-6	49.28	Av stg 67 A	47	
	Väster: parkmark	6-1	22.14			1110
2	Norr: tomt nr 1	6-8	49.28	Av stg 67 A	102	
	Öster: tomt nr 3	8-9	15.30	Stg nr 77	940	
	Öster: tomt nr 8	9-10	6.36			
	Söder: tomt nr 9	10-11	23.34			
	Söder: tomt nr 10	11-5	24.10			
	Väster: parkmark	5-6	21.60			1042
3	Norr: gata	7-17	25.25	Av stg 67 A	917	
	Öster: tomt nr 4	17-16	37.51			
	Söder: tomt nr 8	16-9	23.67			
	Väster: tomt nr 2	9-8	15.30			
	Väster: tomt nr 1	8-7	22.21			917
4	Norr: gata	17-18	25.00	Av stg 67 C	937	
	Öster: tomt nr 5	18-19	37.37			
	Söder: tomt nr 7	19-15	21.70			
	Söder: tomt nr 8	15-16	3.35			
	Väster: tomt nr 3	16-17	37.51			937
5	Norr: gata	18-4	25.07	Av stg 67 D	936	
	Öster: parkmark	4-21	37.28			
	Söder: tomt nr 6	21-19	25.11			
	Väster: tomt nr 4	19-18	37.37			936

Tomt nr	Tomten angränsar			I tomten ingår		Tomtens areal m ²
	tomt, gata, plats e. d.	mellan gräns-punkterna	med längd m	fastighet, fastighetsdel eller tomtområde	areal m ²	
1	2	3	4	5	6	7
6	Norr: tomt nr 5	19-21	25.11	Av stg 76	809	976 ✓
	Öster: parkmark	21-3	39.13	Av stg omr 67	167	
	Söder: gata	3-20	25.23			
	Väster: tomt nr 7	20-19	38.41			
7	Norr: tomt nr 4	15-19	21.70	Av stg 76	481	835
	Öster: tomt nr 6	19-20	38.41	Av stg omr 67	264	
	Söder: gata	20-14	22.15	Av stg 67 B	90	
	Väster: tomt nr 8	14-15	31.74			
8	Norr: tomt nr 3	9-16	23.67	Av stg 67 A	150	971 ✓
	Norr: tomt nr 4	16-15	3.35	Av stg 75	700	
	Öster: tomt nr 7	15-14	37.74	Av stg 67 B	97	
	Söder: gata	14-13	24.90	Av stg omr 67	24	
	Väster: tomt nr 9	13-10	30.75			
	Väster: tomt nr 2	10-9	6.36			
9	Norr: tomt nr 2	11-10	23.34	Av stg 74	665	713
	Öster: tomt nr 8	10-13	30.75	Av stg 75	48	
	Söder: gata	13-12	23.40			
	Väster: tomt nr 10	12-11	30.36			
10	Norr: tomt nr 2	5-11	24.10	Av stg 73	687	687 ✓
	Öster: tomt nr 9	11-12	30.36			
	Söder: gata	12-2	21.50			
	Väster: parkmark	2-5	30.20			
Umeå den 30 augusti 1960						
<i>Hans Berck</i>						

