


Karta
rörande förslag till tomindelning av
kv. Blåklockan
inom Dackens samhälle, Västerbottens län,
upprättad år 1959 av:



År 1960 den 7. mars månad... fastställdes å
denna karta angivna tomindelning, vilket beslut
jämflikt 150 § 3 st. byggnadslagen vunnit laga kraft;
betygar Umeå i landskansliet som ovan.

St. nr. 1:- På tjänstens vägnar:
Hanning Sandberg

Åke Eriksson
distriktsarkitekt



Koordinatförteckning

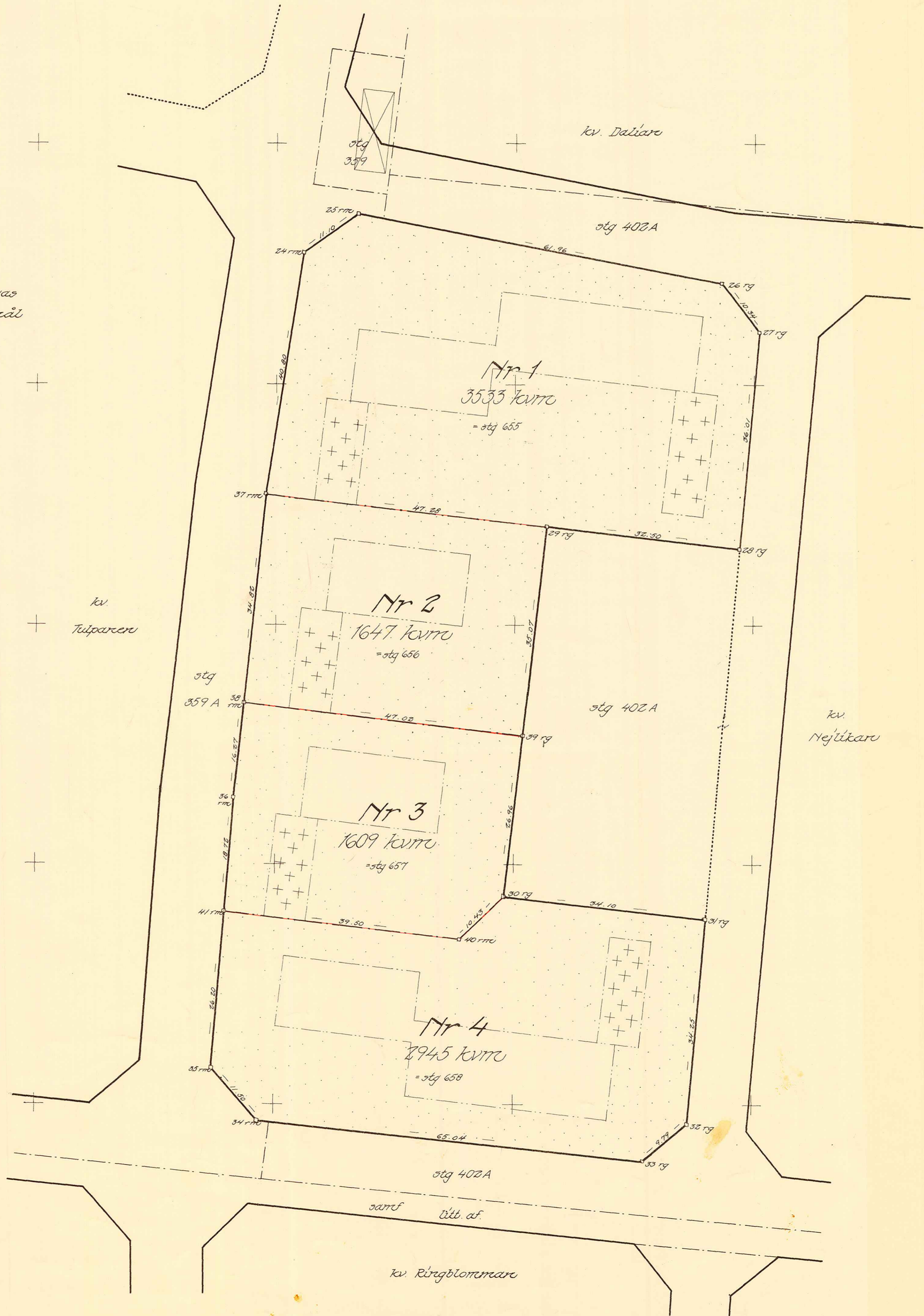
Pkt	Mark	x	y
24	rm	80621.80	-4833.39
25	rm	678.20	4826.33
26	rg	616.71	4763.44
27	rg	609.47	4759.19
28	rg	576.60	4762.34
29	rg	576.22	4794.64
30	rg	514.59	4801.64
31	rg	510.88	4767.74
32	rg	476.73	4770.67
33	rg	470.49	4778.21
34	rm	477.04	4842.95
35	rm	485.85	4850.35
36	rm	530.67	4847.02
37	rm	581.48	4841.62
38	rm	546.85	4845.30
39	rg	541.38	4793.60
40	rm	607.38	4809.18
41	rm	80511.98	-4848.41

Beteckningar

- Kvartersgräns
- Gräns mot allmän plats
- Tomtgräns
- Fastighetsgräns
- Område som ej får byggas
- Område för garageändamål

Tillhör byggnadsrådets beslut
den 13.7.1960 § 30B betygar:

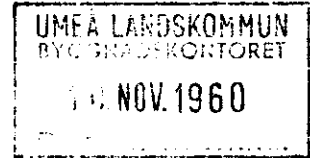
Erik Eriksson
byggnadsrådets ordf.



BLÅKLOCKAN (B)

Dnr B 31/59

LÄNSSTYRELSEN
I
VÄSTERBOTTENS LÄN



III G3 132 60

Nr

R E S O L U T I O N

Byggnadsnämnden i Umeå landskommun har den 13 juli 1960 antagit ett av distriktslantmätaren Lars Björkåren år 1960 upprättat förslag till tomtindelning av kvarteret Blåklockan inom Backens samhälle i kommunen, enligt vilket kvarteret indelats i fyra tomtar betecknade med nr 1 - 4.

Förslaget har underställts länsstyrelsens prövning.

Länsarkitekten och överlantmätaren i länet ha yttrat sig i ärendet.

Länsstyrelsen fastställer tomtindelningen.


De nybildade tomterna skola betecknas med nr 1 - 4 enligt vad som framgår av den till ärendet hörande kartan.

Umeå i landskansliet den 7 november 1960.

På länsstyrelsens vägnar:

Marquita Björnberg
Marquita Björnberg


Hennip Sandberg
Hennip Sandberg



9790

Stämpel 6:-
do å karta 1:- sk 3/11.60

Byggnadsnämnden, Umeå landskommun
2480K-B31/1959



BESKRIVNING

till tomtindelning av kvarteret **BLÅKLOCKAN** inom Backen, Umeå socken.

Förutsättningar, motiv m. m.

Begränsningslinjerna för ifrågavarande kvarter äro angivna å en för samhället den 30 september 1959 fastställd ändring och utvidgning av stadsplanen. Ny ändring av stadsplanen är ej ifrågasatt.

Kvarteret har tidigare icke tomtindelats.

Kvarteret är avsett att bebyggas med bostadsfastigheter. Närmare detaljer om hushöjd m.m. återfinnas i stadsplanebestämmelserna.

Nedanstående fastigheter och sakägare beröras av tomtindelningsförslaget (hämtade ur lagfartsböckerna)

Fastighet	Ägare	Adress
Stg nr 655 v	Umeå landskommun	Teg
" " 656 v	" "	"
" " 657 v	" "	"
" " 658 v	" "	"

Tillhör länsstyrelsens i Västerbottens län beslut den 7 / 11 1960. Umeå i landskansliet som ovan.

På tjänstens vägnar:


Henning Sandberg

Genom den föreslagna tomtindelningen indelas kvarteret i tomter, vilka beskrivas sålunda:

Tomt nr	Tomten angränsar			I tomten ingår		Tomtens areal m ²
	tomt, gata, plats e. d.	mellan gränspunkterna	med längd m	fastighet, fastighetsdel eller tomtområde	areal m ²	
1	2	3	4	5	6	7
1	Norr: gata <i>Lagmansgatan</i>	25-26	61.96	Stg 655	3533	
	Nordöst: gata <i>gatuhörn</i>	26-27	10.34			
	Öster: gata <i>Vasavägen</i>	27-28	36.01			
	Söder: parkmark	28-29	32.50			
	Söder: tomt nr 2	29-37	47.28			
	Väster: gata <i>Kungsgårdsvägen</i>	37-24	40.80			
	Nordväst: gata <i>gatuhörn</i>	24-25	11.10			3533 ✓
2	Norr: tomt nr 1	37-29	47.28	Stg 656	1647	
	Öster: parkmark	29-39	35.07			
	Söder: tomt nr 3	39-38	47.02			
	Väster: gata <i>Kungsgårdsvägen</i>	38-37	34.82			1647 ✓
3	Norr: tomt nr 2	38-39	47.02	Stg 657	1609	
	Öster: parkmark	39-30	26.96			
	Sydöst: tomt nr 4	30-40	10.43			
	Söder: tomt nr 4	40-41	39.50			
	Väster: gata <i>Kungsgårdsvägen</i>	41-36	18.72			
	Väster: gata "	36-38	16.27			1609 ✓
4	Norr: tomt nr 3	41-40	39.50	Stg 658	2945	
	Nordväst: tomt nr 3	40-30	10.43			
	Norr: parkmark	30-31	34.10			
	Öster: gata <i>Vasavägen</i>	31-32	34.25			
	Sydöst: gata <i>gatuhörn</i>	32-33	9.79			
	Söder: gata <i>Gademansgatan</i>	33-34	65.04			
	Sydväst: gata <i>gatuhörn</i>	34-35	11.50			
	Väster: gata <i>Kungsgårdsvägen</i>	35-41	26.20			2945 ✓

