


Koordinatförteckning

Nr	Mark	x	y
Gränspunkter:			
1	19	81 014,51	-51 116,9
2	19	018,25	-51 17,91
3	19	113,75	-51 43,75
4	19	135,55	-50 54,51
5	19	039,33	-50 31,08
6	19	033,28	-50 54,77
7	-	038,02	-51 23,26
8	-	062,73	-51 29,94
9	-	088,34	-51 36,84
10	-	026,64	-50 61,97
11	-	052,45	-50 68,30
12	-	077,92	-50 74,35
13	-	074,56	-50 86,65
14	-	099,61	-50 92,85
15	-	124,64	-50 99,02
16	-	111,08	-50 48,40
17	-	086,62	-50 42,80
18	-	061,20	-50 36,56

Beteckningar:

- Gällande gat- och kvartergräns
- Fastighetsgräns
- Förestäders tomtgräns
- Område, som ej får betyggas
- Gräns för allmän plats



År 10.25 den 15. juni meddelades fastställelse å tomtindelning i enlighet med denna karta; betygar Umeå i landekansliet som ovan.  
 Stämpel nr 1: På tjänstens vägnar  
*Stenk Wadh*


Karta

rörande förslag till tomtindelning av

Kv. Hermelinen

inom Backens municipalsamhälle, Västerbottens län, upprättad år 1954 av:  
*Georg Westberg*  
 Förordningsman

Skala 1:400



1976-11-08 upphävde länsstyrelsen i Västerbottens län på denna karta angivna tomtindelning, vilket beslut jämlikt 150 § 3 st. byggnadslagen vunnit laga kraft; betygar Umeå som ovan.

*Lars Nilsson*

Tillhör byggnadsnämndens beslut av den 1976-09-13 § 1101

Betygar på tjänstens vägnar:

*M. O. Östberg*

Tillhör byggnadsnämndens beslut den 14. juli 1955, § 4, betygar:

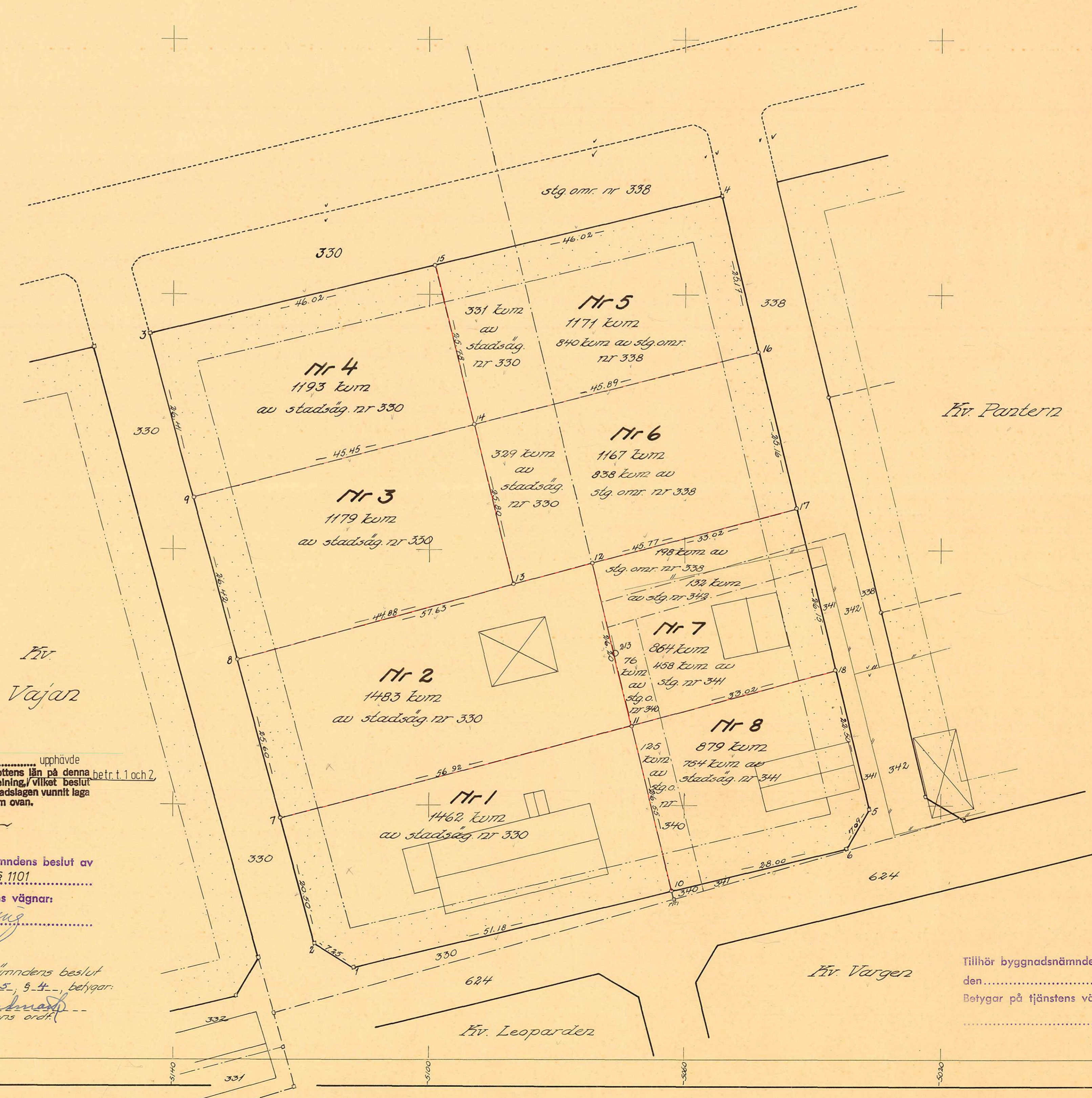
*Byggnadsnämndens ordf.*

Kv. Vajarn

Kv. Pantern

Kv. Vargen

Kv. Leoparden



Tillhör byggnadsnämndens beslut av den .....  
 Betygar på tjänstens vägnar: .....

III G-3-16-55.

Länsstyrelsens i Västerbotten

län resolution i fråga om tomtindelning av kvarteret Hermelinen i Backens municipalsamhälle; given efter anslag Umeå i landskansliet den 15 juni 1955

Byggnadsnämnden i Backens municipalsamhälle har den 14 januari 1955 antagit ett av lantmätaren Bengt Moström år 1954 upprättat förslag till tomtindelning av kvarteret Hermelinen i samhället, enligt vilket förslag kvarteret indelats i åtta tomter, betecknade med n:ris 1 - 8.

Tomtindelningsförslaget har därefter underställts länsstyrelsens prövning.

Mot förslaget har Gustav Karlsson i Grubbe framställt erinringar.

Överlantmätaren i länet har yttrat sig i ärendet.

Länsstyrelsen finner skäligen fastställa ifrågavarande tomtindelning.

Länsstyrelsen föreskriver tillika, att de genom tomtindelningen bildade tomterna skola betecknas med n:ris 1 - 8 i enlighet med vad som framgår av den till ärendet hörande kartan.

Till statsverket skall utgå granskningsavgift med tjugo kronor, vilken avgift skall gäldas av byggnadsnämnden.


Ätnöjes ej Gustav Karlsson med detta beslut, har han att vid talans förlust inom en månad från denna dag däröver anföra besvär hos Konungen, vilka besvär skola ingivas eller i betalt brev insändas till Kungl. Kommunikationsdepartementet.

På länsstyrelsens vägnar:

*Hjalmar Bergman*  
Hjalmar Bergman

Byggnadsnämnden.

2480K-B28/1954



Stämpel Kr. 6:-  
Karta " 1:-  
Granskningsavgift 20:-  
Summa Kr. 27:-

448

# BESKRIVNING

Inkom till  
12 FEB 1955  
Landskansliet i Umeå

till tomtindelning av kvarteret Hermelinen

i Backens municipalsamhälle.

## Förutsättningar, motiv m. m.

Begränsningslinjerna för ifrågavarande kvarter äro angivna å en för en del av samhället den 5 december 1952 fastställd stadsplan. Ändring av stadsplanen i denna del har icke skett och är ej heller ifrågasatt.

Kvarteret har tidigare icke varit tomtindelad.

Kvarteret är avsett att bebyggas med bostadsfastigheter i öppet byggnadssätt. Närmare detaljer om hushöjd m.m. återfinnas i stadsplanbestämmelserna.

Nedanstående fastigheter och sakägare beröras av tomtindelningsförslaget (hämtade ur lagfartsböckerna).

### Fastighet

### Ägare

Stadsägan nr 330 ✓	Gustav Karlsson
Stadsägan nr 338+340+350	Johan Erik Näslund ✓
Stadsägan nr 341	Emil Jonsson ✓
Stadsägan nr 342	Axel Mattsson

Genom den föreslagna tomtindelningen indelas kvarteret i åtta tomter, vilka beskrivas sålunda:

Tomt nr	Tomten angränsar			I tomten ingår		Tomtens areal m <sup>2</sup>
	tomt, gata, plats e. d.	mellan gränspunkterna	med längd m	fastighet, fastighetsdel eller område	areal m <sup>2</sup>	
1	2	3	4	5	6	7
1	Tomt nr 2 i norr	7-11	<sup>56,92</sup> 56,20	✓ Del av stadsä-		
	Tomt nr 8 i öster	11-10	26,55	✓ gan nr 330	1462	✓
	Gatumark i söder	10-1	51,18	✓		
	Gatumark i sydväst	1-2	7,25	✓		
	Gatumark i väster	2-7	20,50	✓		1462
2	Tomt nr 3 ö. 16 i norr	8-12	57,63	✓ Del av stadsä-		
	Tomt nr 7 i öster	12-11	26,20	✓ gan nr 330	1483	
	Tomt nr 1 i söder	11-7	<sup>56,92</sup> 56,20	✓		
	Gatumark i väster	7-8	25,60	✓		1483
3	Tomt nr 4 i norr	9-14	45,45	✓ Del av stadsä-		
	Tomt nr 6 i öster	14-13	25,80	✓ gan nr 330	1179	
	Tomt nr 2 i söder	13-8	44,88	✓		
	Gatumark i väster	8-9	26,42	✓		1179
4	Parkmark i norr	3-15	46,02	✓ Del av stadsä-		
	Tomt nr 5 i öster	15-14	25,78	✓ gan nr 330	1193	
	Tomt nr 3 i söder	14-9	45,45	✓		
	Gatumark i väster	9-3	26,41	✓		1193
5	Parkmark i norr	15-4	46,02	✓ Del av stadsä-		
	Gatumark i öster	4-16	25,17	✓ gan nr 330	331	✓
	Tomt nr 6 i söder	16-14	45,89	✓ Del av stadsä-		
	Tomt nr 4 i väster	14-15	25,78	✓ goomr. nr 338	1840	1171
6	Tomt nr 5 i norr	14-16	45,89	✓ Del av stadsä-		
	Gatumark i öster	16-17	25,16	✓ gan nr 330	329	✓

Tomt nr	Tomten angränsar			I tomten ingår		Tomtens areal m²
	tomt, gata, plats e. d.	melan gränspunkterna	med längd m	fastighet, fastighetsdel eller område	areal m²	
1	2	3	4	5	6	7
6	Tomt nr 7 o. 2 i söder	17-13	45,77	Del av stadsä-	329	
	Tomt nr 3 i väster	13-14	25,80	goomr. nr 338	838	1167
7	Tomt nr 6 i norr	12-17	33,02	Del av stadsägo-		
	Gatumark i öster	17-18	26,15	omr. nr 338	198	
	Tomt nr 8 i söder	18-11	33,02	Del av stä nr		
	Tomt nr 2 i väster	11-12	26,20	342	132	
				Del av stäo nr		
				340	76	
				Del av stä nr		
				341	458	864
8	Tomt nr 7 i norr	11-18	33,02	Del av stäo nr		
	Gatumark i öster	18-5	22,50	340	125	
	Gatumark i sydost	5-6	7-09	Del av stä nr		
	Gatumark i söder	6-10	28,00	341	754	
	Tomt nr 1 i väster	10-11	26,55			879
				Summa		9398

Umeå den 10 november 1954.

På tjänstens vägnar:

*Paul Mestrom*  
lantmätare.

Förestående förslag till tomtindelning godkännes och medgiva vi, att byggnadsnämnden företager ärendet till avgörande utan förfarande, som sägs i 41 § 1 mom. byggnadsstadgan.

Backen den 20 november 1954.

*Olis Backegren*  
.....  
för Backens municipallnämnd

.....  
för stadsägan nr 330

*J. J. J. J. J.*  
.....  
för stadsägan nr 338+340+350

*Carl J. J. J.*  
.....  
för stadsägan nr 341

Vänd!

