

Beteckningar.

- kvartersgräns
- tomtgräns
- - - fastighetsgräns
- område, som ej får bebyggas

Koordinatförteckning.

Point	Mark	x	y
1	rm	80457.15	-4863.50
2	"	4415.95	4863.88
3	"	435.65	4864.09
4	"	425.40	4864.04
5	"	414.75	4863.67
6	"	404.25	4862.84
7	"	393.85	4861.44
8	"	383.30	4859.58
9	"	373.20	4857.30
10	"	369.90	4856.45
11	"	360.90	4861.30
12	"	339.90	4920.00
13	"	344.00	4928.75
14	"	354.70	4932.05
15	"	367.70	4934.99
16	"	381.80	4937.49
17	"	395.80	4939.39
18	"	409.70	4940.51
19	"	423.80	4941.02
20	"	436.15	4941.09
21	"	447.65	4941.00
22	"	465.85	4940.00
23	"	472.25	4933.15
24	"	466.05	4871.45
25	"	439.15	4864.02
26	"	388.53	4860.50
27	"	350.40	4890.65
28	"	363.70	4934.08
29	"	390.85	4938.72
30	"	417.90	4940.81
31	"	445.35	4941.02
32	"	469.15	4902.30
33	"	445.24	4902.85
34	"	439.25	4902.98
35	"	419.25	4903.44
36	"	411.62	4902.37
37	"	395.58	4900.13
38	"	381.81	4898.20
39	"	80374.43	4897.17

Tillhör byggnadsnämndens beslut
den 11.1.1961, § 16, betygar:
Helena Sandberg
Byggnadsnämndens ordf.

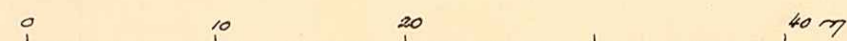
KARTA

över förslag till tomtindelning av
Kv. Solrosen

inom Backen, Umeå socken, Västerbottens län,
upprättad år 1960 av:

Åke Björkgren
Distriktslantmätare

SKALA 1:400


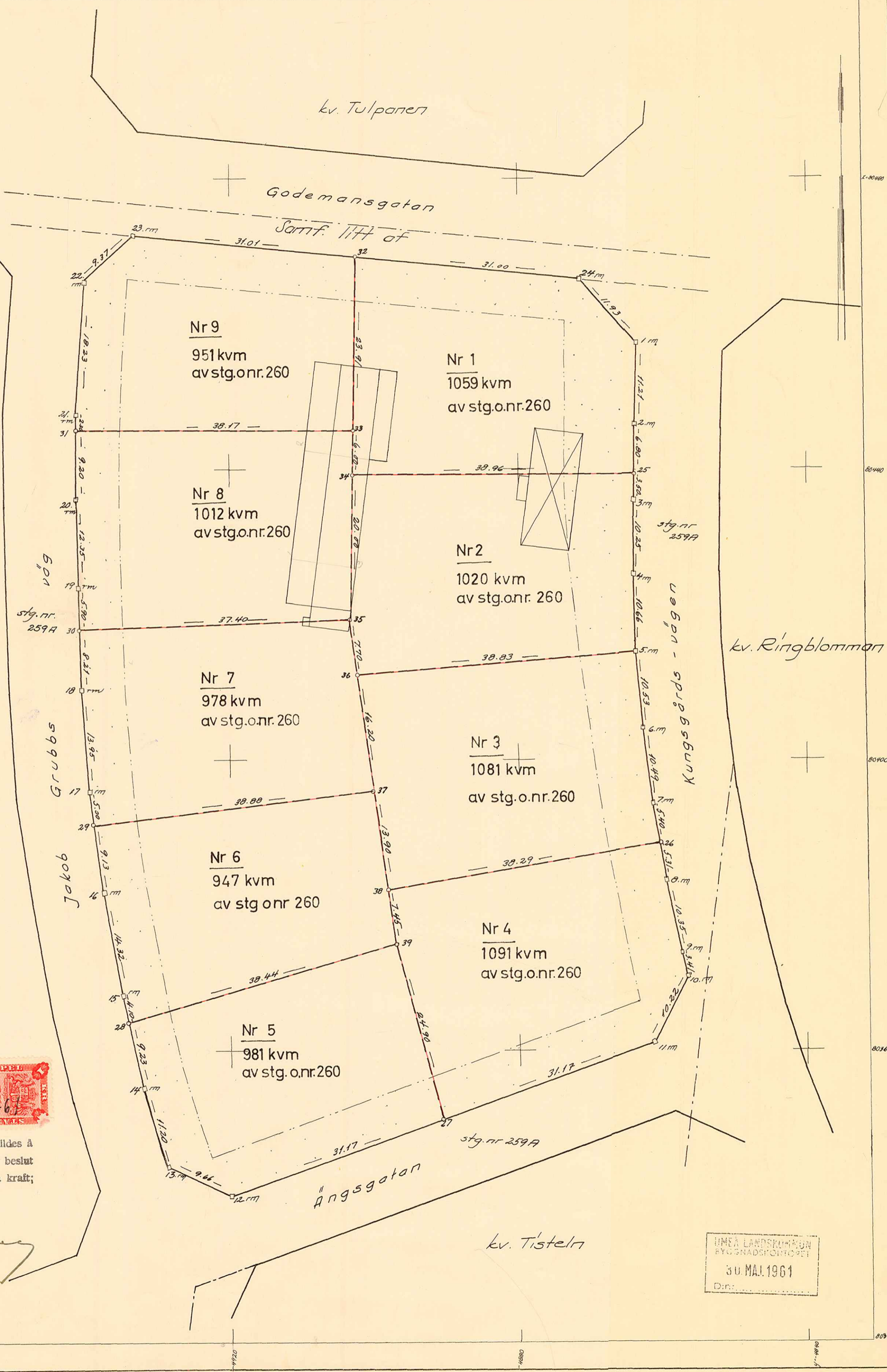


DIR B 27/60

År 1961, den 10 maj, fastställdes å
denna karta angivna tomtindelning, vilket beslut
jämflikt 150 § 3 st. byggnadslagen vunnit laga kraft;
betygar Umeå i landskansliet som ovan.

St. kr. 1:— På tjänstens vägnar:

Henning Sandberg
Henning Sandberg



LÄNSSTYRELSEN
I
VÄSTERBOTTENS LÄN

UMEÅ LANDSKOMMUN
BYGGNADSKONTORET
15. MAJ. 1961
Dnr. 63.....

Nr.....

III G3 26 61

R E S O L U T I O N

Byggnadsnämnden i Umeå landskommun har den 11 januari 1961 antagit ett av distriktslantmätaren Lars Björkgren år 1960 upprättat förslag till tomtindelning av kvarteret Solrosen i Backens samhälle i kommunen, enligt vilket kvarteret indelats i nio tomter betecknade med nr 1 - 9.

Förslaget har underställts länsstyrelsens prövning.

Länsarkitekten och överlantmätaren i länet ha yttrat sig i ärendet.

Länsstyrelsen fastställer tomtindelningen.


De nybildade tomterna skola betecknas med nr 1 - 9 enligt vad som framgår av den till ärendet hörande kartan.

Umeå i landskansliet den 10 maj 1961.

På länsstyrelsens vägnar

Mariquita Björnberg
Mariquita Björnberg

S. Öqvist
S. Öqvist



3725

Stämpel 6:-
do å karta 1:- 500/5-61

Byggnadsnämnden, kommunalkontoret, Umeå.

2480K-B27/1960

IV G3 26 61
1961 - 7 Mars 1961

BESKRIVNING

till tomtindelning av kvarteret Solrosen inom Backen, Umeå socken,
Västerbottens län.

Förutsättningar, motiv m. m.

Begränsningslinjerna för ifrågavarande kvarter äro angivna å en för denna del av samhället den 30/9 1959 fastställd ändring och utvidgning av stadsplan.

Kvarteret har tidigare icke varit tomtindelad.

Kvarteret är avsett att bebyggas med bostadsfastigheter. Närmare detaljer om hushöjd m.m. återfinnes i stadsplanebestämmelserna.

Nedanstående stadsägor och sakägare beröras av tomtindelningsförslaget (hämtade ur lagfartsböckerna)

Fastighet	Ägare	Adress
Stg nr 260+261	<i>Gunnar Säfström</i> Gunnar Säfström ohh Hilma	<i>Hilma Säfström</i> Grisbacka, Grubbe

Tillhör länsstyrelsens Västerbottens län beslut den 10 / 5 1961 . Umeå i landskansliet som ovan.

På tjänstens vägnar:

Henning Sandberg
Henning Sandberg

Genom den föreslagna tomtindelningen indelas kvarteret i tomter, vilka beskrivas sålunda:

Tomt nr	Tomten angränsar			I tomten ingår		Tomtens areal m ²
	tomt, gata, plats e. d.	mellan gränspunkterna	med längd m	fastighet, fastighetsdel eller tomtområde	areal m ²	
1	2	3	4	5	6	7
1	Norr: gata	32-24	31.00	Av stg o. nr 260	1059	
	Nordost: gata	24-1	11.93			
	Öster: gata	1-2	11.21			
	Öster: gata	2-25	6.80			
	Söder: tomt nr 2	25-34	38.96			
	Väster: tomt nr 8	34-33	6.00			
	Väster: tomt nr 9	33-32	23.91			
2	Norr: tomt nr 1	34-25	38.96	Av stg o. nr 260	1020	
	Öster: gata	25-3	3.50			
	Öster: gata	3-4	10.25			
	Öster: gata	4-5	10.66			
	Söder: tomt nr 3	5-36	38.83			
	Väster: " " 7	36-35	7.70			
	Väster: " " 8	35-34	20.00			
3	Norr: tomt nr 2	36-5	38.83	Av stg o. nr 260	1081	
	Öster: gata	5-6	10.53			
	Öster: gata	6-7	10.49			
	Öster: "	7-26	5.40			
	Söder: tomt nr 4	26-38	38.29			
	Väster: " " 6	38-37	13.90			
	Väster: " " 7	37-36	16.20			
4	Norr: tomt nr 3	38-26	38.29	Av stg o. nr 260	1091	
	Öster: gata	26-8	5.31			
	Öster: gata	8-9	10.35			
	" "	9-10	3.41			
	Sydost: gata	10-11	10.22			
	Söder: gata	11-27	31.17			
	Väster: tomt nr 5	27-39	24.90			
Väster: tomt nr 6	39-38	7.45				

Tomt nr	Tomten angränsar			I tomten ingår		Tomtens areal m ²
	tomt, gata, plats e. d.	mellan gräns-punkterna	med längd m	fastighet, fastighetsdel eller tomtområde	areal m ²	
1	2	3	4	5	6	7
5	Norr: tomt nr 6	28-39	38.44	Av stg.o.nr 260	981	981 ✓
	Öster: tomt nr 4	39-27	24.90			
	Söder: gata	27-12	31.17			
	Sydväst: gata	12-13	9.66			
	Väster: gata	13-14	11.20			
	Väster: gata	14-28	9.23			
6	Norr: tomt nr 7	29-37	38.88	Av stg.o.nr 260	947	947 ✓
	Öster: tomt nr 3	37-38	13.90			
	Öster: tomt nr 4	38-39	7.45			
	Söder: tomt nr 5	39-28	38.44			
	Väster: gata	28-15	4.10			
	Väster: gata	15-16	14.32			
	Väster: gata	16-29	9.13			
7	Norr: tomt nr 8	30-35	37.40	Av stg o nr 260	978	978 ✓
	Öster: tomt nr 2	35-36	7.70			
	Öster: tomt nr 3	36-37	16.20			
	Söder: tomt nr 6	37-29	38.88			
	Väster: gata	29-17	5.00			
	Väster: gata	17-18	13.95			
	Väster: gata	18-30	8.21			
8	Norr: tomt nr 9	31-33	38.17	Av stg. o. nr 260	1012	1012 ✓
	Öster: tomt nr 1	33-34	6.00			
	Öster: tomt nr 2	34-35	20.00			
	Söder: tomt nr 7	35-30	37.40			
	Väster: gata	30-19	5.90			
	Väster: gata	19-20	12.35			
	Väster: gata	20-31	9.20			

Tomt nr	Tomten angränsar			I tomten ingår		Tomtens areal m ²
	tomt, gata, plats e. d.	melan gräns-punkterna	med längd m	fastighet, fastighetsdel eller tomtområde	areal m ²	
1	2	3	4	5	6	7
9	Norr: gata	23-32	51.01	Av stg o nr 260	951	
	Öster: tomt nr 1	32-33	23.91			
	Söder: tomt nr 8	33-31	38.17			
	Väster: gata	31-21	2.30			
	Väster: gata	21-22	18.23			
	Nordväst: gata	22-23	9.37			951 ✓
<p>Umeå den 4 november 1960</p> <p><i>Asbjörn Jönsson</i> distriktslantmätare</p>						
<p>Förslaget godkännes och medgiva vi att byggnadsnämnden företager ärendet till avgörande utan att utställning företages enligt 34 § 2 mom. byggnadsstadgan.</p>						
<p><i>Gunnar Säfström</i> /Gunnar Säfström/</p>			<p><i>Hilma Säfström</i> /Hilma Säfström/</p>			
<p>ägare av stg 260 + 261</p>						
<p><i>Helge Gustavsson</i> kommunalnämndens ordf.</p>						
<p>Ullhör byggnadsnämndens beslut den 11.1.1961, § 16, betygat:</p>						
<p><i>Byggnadsnämndens ordf.</i> byggnadsnämndens ordf.</p>						