

Karta

rörande förslag till tomtindelning av

Kv. Borret

inom Backens samhälle, Umeå socker,
Västerbottens län,
upprättad år 1964 av:

Carl Sjöström
distriktsstatistare

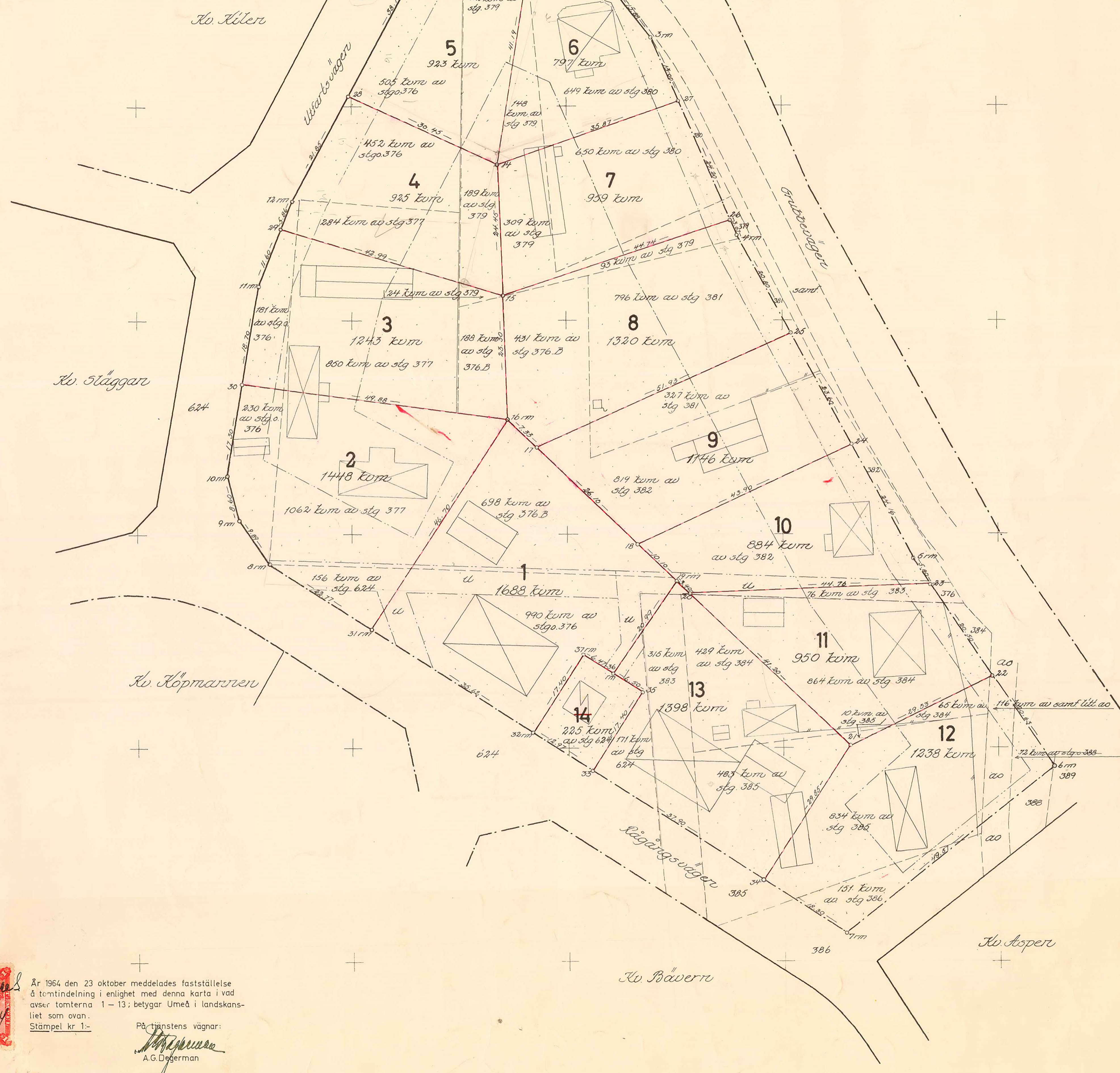
Puls Forman

Skala 1:400



Koordinatförteckning

№	Kort	x	y
1	TTU	81.195.62	-4.782.38
2	"	185.30	753.90
3	"	173.00	744.10
4	"	136.00	728.20
5	"	075.64	695.69
6	"	036.50	669.80
7	"	005.40	708.40
8	"	074.70	815.50
9	"	082.75	821.18
10	"	091.08	823.34
11	"	126.38	817.33
12	"	142.79	810.84
13	"	189.94	766.41
14	"	142.25	772.84
15	"	124.82	771.90
16	"	101.54	771.01
17	"	096.45	765.73
18	"	078.35	746.93
19	"	071.34	739.66
20	"	068.98	737.21
21	"	040.40	707.54
22	"	053.71	681.18
23	"	070.80	692.49
24	"	096.91	707.15
25	"	117.89	718.34
26	"	138.82	729.41
27	"	161.06	738.97
28	"	182.03	800.48
29	"	137.35	813.02
30	"	108.14	820.45
31	"	062.53	798.38
32	"	042.98	786.47
33	"	035.93	755.58
34	"	015.34	723.76
35	"	050.54	746.13
36	"	054.07	761.59
37	"	81057.59	-4757.02



Förlhör byggnadsnämndens
beslut den 22.6.64 § 379 betygat
Wimlund
byggnadsnämndens ordf.

Be-teckningar

- Kvarteregräns, sammanfallande med fastighetsgräns
- Partigräns
- Tomtgräns
- Fastighetsgräns
- Område som ej får bebyggas



År 1964 den 23 oktober meddelades fastställelse
å tomtindelning i enighet med denna karta i vad
avser tomterna 1-13; betygat Umeå i landskans-
liet som ovan.
Stämpel kr 1:-


På tjänstens vägnar:
A.G. Degerman
A.G. Degerman

LÄNSSTYRELSEN

I

VÄSTERBOTTENS LÄN

Nr III G3 125 64



R E S O L U T I O N

Genom beslut den 24 juni 1964 har byggnadsnämnden i Umeå landskommun antagit ett av distriktslantmätaren Lars Björkgren upprättat förslag till tomtindelning av kvarteret Borret inom Bac-kens samhälle i kommunen, vilket förslag åskådliggjorts på en av distriktslantmätaren år 1964 upprättad karta med tillhörande beskrivning av den 27 april 1964.

Enligt förslaget indelas kvarteret i fjorton tomter, betecknade nr:is 1 - 14.

Byggnadsnämnden har hos länsstyrelsen anhållit om fastställelse av tomtindelningsförslaget.

Enligt 28 § byggnadslagen skall byggnadskvarter indelas till tomter. Den föreslagna tomten nr 14 har i gällande stadsplan avgränsats såsom specialområde med beteckningen Es och ingår således icke i byggnadskvarter.


Med anledning härav prövar länsstyrelsen lagligt fastställa förslaget till tomtindelning av kvarteret Borret allenast såvitt det avser de såsom nr:is 1 - 13 betecknade tomterna.

Länsstyrelsen fastställer tillika de å kartan och i beskrivningen använda tomtbeteckningarna beträffande tomterna nr:is 1 - 13.

Stämpel 6:-
do & karta 1:-
Summa 7 kronor.

Byggnadsnämnden i Umeå landskommun

2480K-B17/1964



9603

RECEIVED
23 OCT 1964

RECEIVED
23 OCT 1964

Den som är missnöjd med detta beslut, har rätt, vid talans för-
lust, inom tre veckor från denna dag däröver anföra besvär hos
Konungen, vilka besvär skola ingivas eller i betalt brev insän-
das till Kungl. Kommunikationsdepartementet.

Umeå i landskansliet den 23 oktober 1964.

På länsstyrelsens vägnar:

I Oldenburg

Ruth Burgner

BESKRIVNING

till tomtindelning av kvarteret BORRET inom Backens samhälle, Umeå landskommun, Västerbottens län.

Förutsättningar, motiv m. m.

Till grund för tomtindindelningen ligger en den 24.3.64 fastställd stadsplan.

Kvarteret har ej tidigare varit föremål för tomtindelning.

Kvarteret är avsett för bostadsändamål. Närmare detaljer om hushöjd m.m. återfinnes i stadsplanebestämmelserna.

Nedanstående fastigheter och sakägare beröres av tomtindelningsförslaget (hämtade ur lagfartsböckerna).

Fastighet	Ägare, adress
stg 372+376+388	✓ Alice Andersson, Klövervägen 25, Umeå
stg 376 B ✓	d:o
stg 377 ✓	✓ John Robert Bäckman, Box 2215, Grubbe
stg 378 ✓	✓ Umeå stads Elverk, Storgatan 34, Umeå
stg 379 ✓	✓ Db efter Bror Oskar Lövgren, Box 2209, Grubbe
stg 380 ✓	d:o
stg 381 ✓	✓ Db efter Edla Teresia Ingeborg Granström, Box 2193, Grubbe
stg 382 ✓	d:o
stg 383 ✓	✓ John Eugen Mattson, Box 2191, Grubbe
stg 384 ✓	✓ d:o
stg 385 ✓	✓ Märta Nilsson, Box 2184, Grubbe
stg 386 ✓	✓ Db efter Anders Andersson, Box 2186, Grubbe
stg 388 ✓	✓ Alice Andersson, Klövervägen 25, Umeå
stg 624 ✓	✓ Umeå landskommun, Umeå 5
samf. mark litt ao ✓	✓ Västerhiske och Grubbe skifteslag, Byålderman Oliver Karlsson, Backen, Västerhiske

Genom den föreslagna tomtindelningen indelas kvarteret i tomter, vilka beskrivas sålunda:

Tomt nr	Tomten angränsar			I tomten ingår		Tomtens areal m ²
	tomt, gata, plats e. d.	mellan gräns-punkterna	med längd m	fastighet, fastighetsdel eller tomtområde	areal m ²	
1	2	3	4	5	6	7
1:	Nordost: tomt nr 8	16-17	7.33 ✓	Av stg. omr. 376	990	
	" : " " 9	17-18	26.10 ✓	Av stg nr 376 B	698	
	" : " " 10	18-19	10.10 ✓			
	Sydost: " " 13	19-36	20.99 ✓			
	Sydväst: " " 14	36-37	6.47 ✓			
	Sydost: " " 14	37-32	17.40 ✓			
	Sydväst: Rågångsvägen	32-31	35.62 ✓			
	Nordväst: tomt nr 2	31-16	46.70 ✓			✓ 1688
2	Norr: tomt nr 3	30-16	49.88 ✓	Av stg. omr. 376	230 ✓	
	Sydost: " " 1	16-31	46.70 ✓	Av stg nr 377	1062 ✓	
	Sydväst: Rågångsvägen	31-8	22.77 ✓	Av stg nr 624	156 ✓	
	" : gatuhörn	8-9	9.89 ✓			
	Väster: gatuhörn	9-10	8.60 ✓			
	" : Utfartsvägen	10-30	17.30 ✓			✓ 1448
3	Norr: tomt nr 4	29-15	42.99 ✓	Av stg. omr. 376	181 ✓	
	Öster: tomt nr 8	15-16	23.30 ✓	Av stg nr 376 B	188	
	Söder: tomt nr 2	16-30	49.88 ✓	Av stg nr 377	850	
	Väster: Utfartsvägen	30-11	18.70 ✓	Av stg nr 379	24	
	" : "	11-29	11.60 ✓			✓ 1243
4	Nordost: tomt nr 5	28-14	30.45 ✓	Av stg. omr. 376	452 ✓	
	Öster: " " 7	14-15	24.45 ✓	Av stg nr 377	284 ✓	
	Söder: " " 3	15-29	42.99 ✓	Av stg nr 379	189 ✓	
	Väster: Utfartsvägen	29-12	5.86 ✓			
	" : "	12-28	21.85 ✓			✓ 925

Tomt nr	Tomten angränsar			I tomten ingår		Tomtens areal m ²
	tomt, gata, plats e. d.	mellan gräns-punkterna	med längd m	fastighet, fastighetsdel eller tomtområde	areal m ²	
1	2	3	4	5	6	7
5	Norr: parkmark	1+13	16.95	Av stg. omr. 376	505	✓ 923
	Öster: tomt nr 6	13-14	41.19	Av stg nr 378	4	
	Sydväst: " " 4	14-28	30.45	Av stg nr 379	412	
	Väster: Utfartsvägen	28-1	38.16	Av stg nr 380	2	
6	Norr: parkmark	13-2	13.27	Av stg nr 379	148	✓ 797
	Nordost: Grubbevägen	2-3	15.88	Av stg nr 380	649	
	Öster: "	3+27	13.00			
	Sydost: tomt nr 7	27-14	35.87			
	Väster: " " 5	14-13	41.19			
7	Nordväst: tomt nr 6	14-27	35.87	Av stg nr 379	309	✓ 959
	Öster: Grubbevägen	27-26	24.20	Av stg nr 380	650	
	Söder: tomt nr 8	26-15	44.74			
	Väster: tomt nr 4	15-14	24.45			
8	Nordost: Grubbevägen	26-4	3.07	Av stg nr 376 B	431	✓ 1320
	" : "	4-25	20.80	Av stg nr 379	93	
	Sydost: tomt nr 6	25-17	51.93	Av stg nr 381	796	
	Sydväst: tomt nr 1	17-16	7.33			
	Väster: tomt nr 3	16-15	23.30			
	Norr: tomt nr 7	15-26	44.74			
9	Nordost: Grubbevägen	25-24	23.60	Av stg nr 381	327	✓ 1146
	Sydost: tomt nr 10	24-18	43.90	Av stg nr 382	819	
	Sydväst: tomt nr 1	18-17	26.10			
	Nordväst: tomt nr 8	17-25	51.93			

Tomt nr	Tomten angränsar			I tomten ingår		Tomtens areal m ²
	tomt, gata, plats e. d.	mellan gräns-punkterna	med längd m	fastighet, fastighetsdel eller tomtområde	areal m ²	
1	2	3	4	5	6	7
10	Nordväst: t nr 9 Nordost: Grubbevägen.	18-24 24-5	43.90 24.16	Av stg nr 382	884	
	" : "	5-23	5.80			
	Söder: tomt nr 11	23-20	44.76			
	Sydväst: tomt nr 13	20-19	3.40			✓
	" : tomt nr 1	19-18	10.10			884
11	Norr: tomt nr 10	20-23	44.76	Av stg nr 383	76	
	Nordost: Grubbevägen	23-22	20.50	Av stg nr 384	864	
	Sydost: tomt nr 12	22-21	29.53	Av stg nr 385	10	✓
	Sydväst: tomt nr 13	21-20	41.20			950
12	Nordost: Grubbevägen	22-6	20.63	Av stg nr 384	65	
	Sydost: parkmark	6-7	49.57	Av stg nr 385	834	
	Sydväst: Rågångsvägen	7-34	18.30	Av stg nr 385	151	
	Nordväst: tomt nr 13	34-21	29.85	Av stg nr 388	72	
	Nordväst: tomt nr 11	21-22	29.53	Av samf. mark litt ao	116	✓ 1238
13	Nordost: tomt nr 10	19-20	3.40	Av stg nr 383	315	
	" : tomt nr 11	20-21	41.20	Av stg nr 384	429	
	Sydost: tomt nr 12	21-34	29.85	Av stg nr 385	483	
	Sydväst: Rågångsvägen	34-33	37.90	Av stg nr 624	171	
	Nordväst: tomt nr 14	33-35	17.40			
	Sydväst: tomt nr 14	35-36	6.50			
	Nordväst: tomt nr 1	36-19	20.99			✓ 1398

Tomt nr	Tomten angränsar			I tomten ingår		Tomtens areal m ²
	tomt, gata, plats e. d.	mellan gräns-punkterna	med längd m	fastighet, fastighetsdel eller tomtområde	areal m ²	
1	2	3	4	5	6	7
14	Nordost: tomt nr 1	37-36	6.47	Av stg nr 624	225	
	Nordost: tomt nr 13	36-35	6.50			
	Sydost: tomt nr 13	35-33	17.40			
	Sydväst: Rågångsvägen	33-32	12.97			
	Nordväst: tomt nr 1	32-37	17.40			v 225

Umeå den 27 april 1964

Karl Erik Jönsson
distriktslantmätare

Sert Forsman

Tillhör byggnadsnämndens beslut den 24.6 1964 § 370, betygar:

Abraham Lundquist
byggnadsnämndens ordf.

Tillhör länsstyrelsens i Västerbottens län beslut den 25/10 1964. Umeå i landskansliet som ovan.

På tjänstens vägnar:

Sten Eriksson