

Karta

Över förslag till ändring av tomtindelning för del av kvarteret  
ÖVERÅKERN  
i Backens samhälle, Umeå socken, Västerbottens län.

Upprättad år 1962 av:

Dnr  
B 14/62

*Åke Björkman*  
Distriktslantmätare, Lantmätare

AC 1

4 0 20 40 meter, Skala 1:400

Beteckningar.

- Kvartersgräns
- - - - - Fastighetsgräns
- Tomtgräns
- ..... Område, som ej får bebyggas

Koordinatförteckning.

Punkt	Mark	x	y
1	rm	80411.67	-4344.44
2	rm	388.53	4351.54
3	rm	381.40	4347.40
14	rm	415.91	4337.15
30	rg	410.09	4314.00
33	rg	375.19	-4322.75

Tillhör byggnadsnämndens beslut den

11.4.62 § 197 1962, betygar:

*Edvin Lundman*  
Byggnadsnämndens ordförande

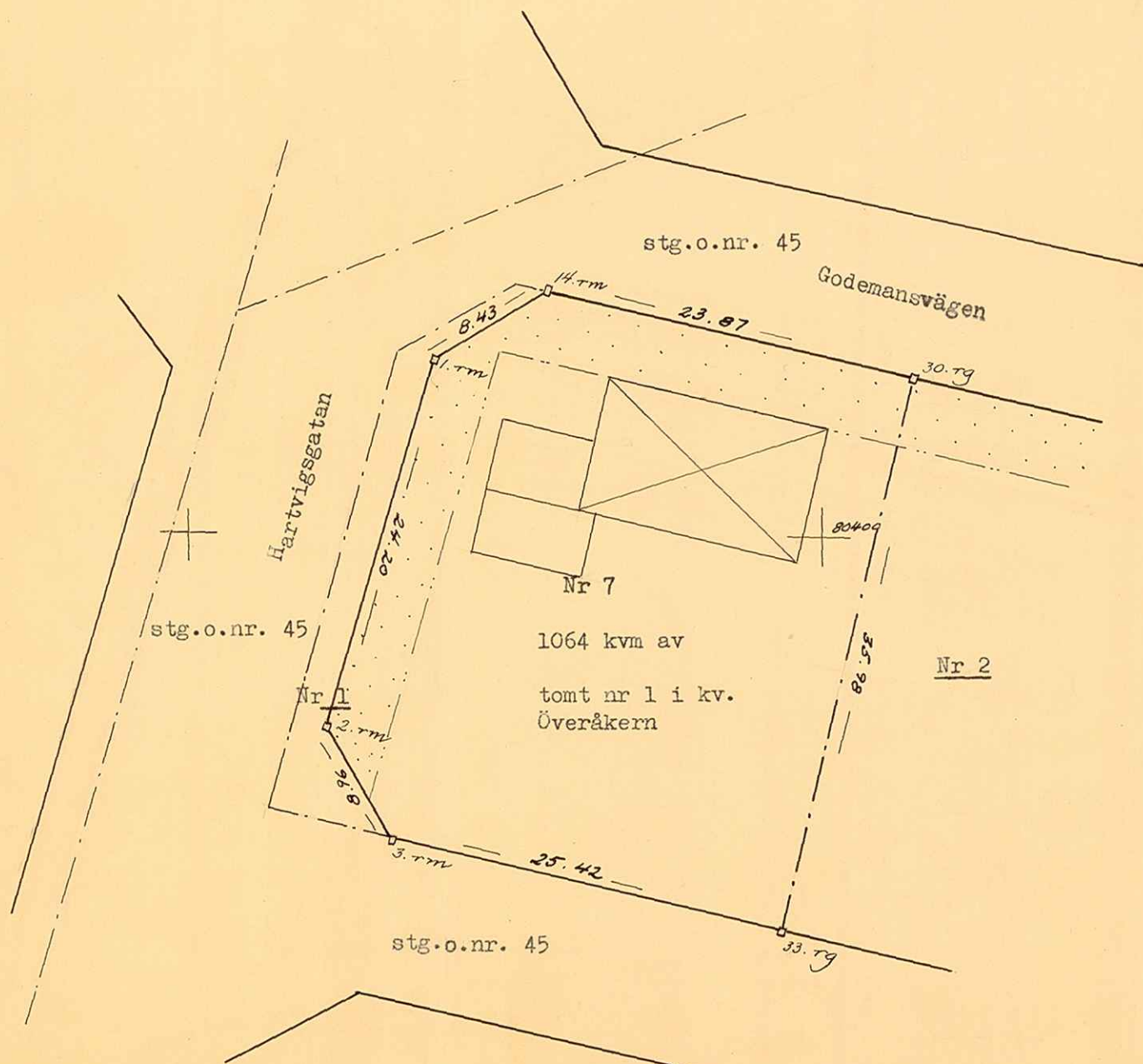


År 1962 den 6 augusti fastställdes i denna karta angivna tomtindelning, vilket beslut jämligt 150 § 3 st. byggnadslagen varit laga kraft; betygar Umeå i landskansliet som ovan.

St. kr. 1:—

På tjänstens vägnar:

*Herman Järnberg*



UMEÅ LANDSKOMMUN  
BYGGNADSKONTORET  
23.FEB.1962  
Dnr:

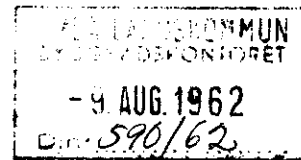
Överåkern 7 (B)

LÄNSSTYRELSEN

I

VÄSTERBOTTENS LÄN

Nr III G3 63 62



R E S O L U T I O N

Byggnadsnämnden i Umeå landskommun har den 11 april 1962 antagit ett av distriktslantmätaren Lars Björkgren år 1962 upprättat förslag till ändring av tomtindelning för del av kvarteret Överåkern inom Backens samhälle i Umeå landskommun, enligt vilket förslag kvartersdelen skall utgöra en tomt betecknad med nr 7.

Förslaget har underställts länsstyrelsens prövning.

Överlantmätaren och länsarkitekten i länet ha yttrat sig i ärendet.

Länsstyrelsen fastställer tomtindelningen.

Den nybildade tomten skall betecknas med nr 7 enligt vad som framgår av den till ärendet hörande kartan.

Umeå i landskansliet den 6 augusti 1962.

*ml/du*

På länsstyrelsens vägnar:

Lennart Ärenman


Bertil Olofsson

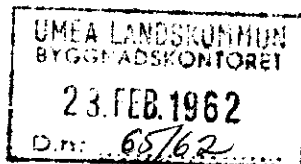
Stämpel & res 6:-  
äo & karta 1:-  
Summa 7:-

*den 6/8 62/AM*  
**6466**

Byggnadsnämnden i Umeå landskommun

*2480K-B 14/1962*





1/2 bil

## BESKRIVNING

ändring av för del av  
till ~~tomtindelning~~ <sup>av</sup> kvarteret Överåkern

i Backens samhälle, Umeå socken, Västerbottens län.

### Förutsättningar, motiv m. m.

Begränsningslinjerna för ifrågavarande kvarter äro angivna å en för denna del av samhället den 30/9 1959 fastställd stadsplan. Ändring av stadsplanen är ej ifrågasatt. Kvarteret har tidigare varit tomtindelad. Kvartersdelen är avsedd att byggas med bostadsfastigheter i öppet byggnadssätt. Närmare detaljer om hus-höjd m.m. återfinnes i stadsplanebestämmelserna.

Nedanstående fastigheter och fastighetsägare beröras av tomtindelningsförslaget (hämtade ur lagfartsböckerna).

Fastighet	Ägare	Adress
tomt nr 1 i kv. Överåkern	Sven Hörnberg	Godemansvägen, Grubbe
<u>Övriga berörda ägare inom kvarteret.</u>		
tomt nr 2	Wilmar Wiklund	Godemansvägen 4, Grubbe
tomt nr 3	Ernst Georg Lövgren	" 7, Grubbe
tomt nr 4	Sven Erik Lindgren	" 5, Grubbe
tomt nr 5 stg.nr. 45 B	Gunnar Lindström Klas Järholm	Grisbacka, Grubbe box 2073, Grubbe
stg.nr. 45+103+ +185+207+209+220	Hedvig Sandström	box 2073, Grubbe
Samf.litt d	Skiftesdelägare i Grisbacka skifteslag gm Torsten Sandström,	Grisbacka, Grubbe

Genom den föreslagna tomtindelningen indelas kvarteret i tomter, vilka beskrivas sålunda:

Tomt nr	Tomten angränsar			I tomten ingår		Tomtens areal m <sup>2</sup>
	tomt, gata, plats e. d.	mellan gräns-punkterna	med längd m	fastighet, fastighetsdel eller tomtområde	areal m <sup>2</sup>	
1	2	3	4	5	6	7
7	Norr: Godemansvägen	14-30	23.87	Av tomt nr 1 i		
	Öster: tomt nr 2	30-33	35.98	kv. Överåkern	1064	
	Söder: pl. gatumark	33-3	25.42			
	Sydväst: gatuhörn	3-2	8.96			
	Väster: Hartvigsgatan	2-1	24.20			1064
	Nordväst: gatuhörn	1-14	8.43			
<p>Umeå den 16 februari 1962.</p> <p><i>Ant. Bergman</i> distriktslantmätare</p>						
<p>Tillhör byggnadsnämndens beslut den 11.4.1962, § 197, betygar:</p> <p><i>Edvin Lundman</i> byggnadsnämndens ordförande</p>						
<p>Tillhör länsstyrelsens i Västerbottens län beslut den 6/8 1962. Umeå i landskapslist som ovan.</p> <p>På tjänstens vägnar: <i>[Signature]</i></p>						