


# KARTA över förslag till tomtindelning av Kv. GULLRISET

inom Backen, Umeå socken, Västerbottens län,  
upprättad år 1960 av:

*Einar Björnsen*  
Distriktslantmätare

SKALA 1:400



Beteckningar:

- Kvarteregräns
- Tomtgräns
- - - Fastighetsgräns
- □ □ □ Område, som ej får bebyggas

Koordinatförteckning:

Radnr	Mark	x	y
1	rg	80257.10	-4516.14
2	"	243.58	-4573.09
3	"	272.49	-4578.70
4	"	417.23	-4544.09
5	"	434.36	-4535.18
6	"	425.06	-4476.18
7	"	418.41	-4476.94
8	"	263.32	-4607.84
9	"	259.80	-4547.51
10	"	259.72	-4545.32
11	"	283.87	-4539.56
12	"	287.38	-4538.68
13	"	306.25	-4534.23
14	"	310.83	-4533.14
15	"	320.62	-4529.90
16	"	334.08	-4527.60
17	"	351.70	-4523.57
18	"	357.33	-4522.06
19	"	373.37	-4518.24
20	"	380.58	-4516.52
21	"	395.74	-4512.91
22	"	403.83	-4510.58
23	"	424.71	-4504.78
24	"	395.58	-4473.38
25	"	372.33	-4461.92
26	"	349.08	-4467.46
27	"	325.83	-4493.70
28	"	302.58	-4498.54
29	"	279.33	-4504.07
30	"	252.09	-4574.03
31	"	314.46	-4568.70
32	"	336.84	-4563.57
33	"	359.21	-4558.04
34	"	381.58	-4552.70
35	"	403.96	-4547.57

Tillhör byggnadsnämndens beslut  
den 25.4.1961 - § 38 - betygat:

*Henning Sandberg*  
Byggnadsnämndens ordf.

Ar 1961 den 10. maj fastställdes å  
denna karta angivna tomtindelning, vilket beslut  
jämfört 150 § 3 st. byggnadslagen varit laga kraft;  
betygat Umeå i lantmäteriets namn.

På tjänstens vägnar:  
St. kr. 1:-  
*Henning Sandberg*



DNR B 13/60

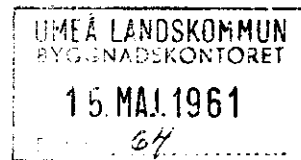


UMEÅ LANDSKOMMUN  
BYGGNADSKONTORST  
30. MAJ 1961

LÄNSSTYRELSEN

I

VÄSTERBOTTENS LÄN



Nr.....

III G3 25 61

R E S O L U T I O N

Byggnadsnämnden i Umeå landskommun har den 25 januari 1961 antagit ett av distriktslantmätaren Lars Björkgren år 1960 upprättat förslag till tomtindelning av kvarteret Fullriset i Backens samhälle i kommunen, enligt vilket kvarteret indelats i fjorton tomter betecknade med nr 1 - 14.

Förslaget har underställts länsstyrelsens prövning.

Länsarkitekten och överlantmätaren i länet ha yttrat sig i ärendet.

Länsstyrelsen fastställer tomtindelningen.


De nybildade tomterna skola betecknas med nr 1 - 14 enligt vad som framgår av den till ärendet hörande kartan.

Umeå i landskansliet den 10 maj 1961.

På länsstyrelsens vägnar:

*Mariquita Björnberg*  
Mariquita Björnberg

*S. Öqvist*  
S. Öqvist



3723

Stämpel 6:-  
do å karta 1:-SCu 12/5-61

2480K-B 13/1960

Byggnadsnämnden, kommunalkontoret, Teg,

III 631 25 61  
 1961 MAR 1961

## BESKRIVNING

*till tomtindelning av kvarteret* GULLRISET inom Backen, Umeå socken, Västerbottens län.

### Förutsättningar, motiv m. m.

Begränsningslinjerna för ifrågavarande kvarter äro angivna å en för samhället den 30/9 -59 fastställd ändr. o utvidgning av stadsplan.

Kvarteret har tidigare icke varit tomtindelad.

Kvarteret är avsett att bebyggas med bostadsfastigheter. Närmare detaljer om hushöjd m.m. återfinnes i spl. bestämmelserna.

Nedanstående stg. och sakägare beröras av tomtindelningsförslaget. (hämtade ur lagfartsböckerna).

Fastighet	Ägare	Adress
stg. nr 660	Umeå landskommun	Teg
stg. nr 3 + 8 + 12	Db ef. Olof Valfrid Wiklund	box 2305, Grubbe

Tillhör länsstyrelsens i Västerbottens län beslut den 10/5 1961. Umeå i landskansliet som ovan.

På tjänstens vägnar:

  
 Henning Sandberg

Genom den föreslagna tomtindelningen indelas kvarteret i tomter, vilka beskrivas sålunda:

Tomt nr	Tomten angränsar			I tomten ingår		Tomtens areal m <sup>2</sup>
	tomt, gata, plats e. d.	mellan gräns-punkterna	med längd m	fastighet, fastighetsdel eller tomtområde	areal m <sup>2</sup>	
1	2	3	4	5	6	7
1	Norr: gata	5-23	29,18 ✓	Av stg. nr 660	874	874 ✓
	Öster: tomt nr 14	23-22	21,47 ✓			
	" : " " 13	22-21	8,31 ✓			
	Söder: tomt nr 2	21-35	35,43 ✓			
	Väster: gata	35-4	14,16 ✓			
	Nordväst: gata	4-5	11,11 ✓			
2	Norr: tomt nr 1	35-21	35,43 ✓	Av stg. nr 660	815	815 ✓
	Öster: tomt nr 13	21-20	15,59 ✓			
	" : " " 12	20-19	7,41 ✓			
	Söder: tomt nr 3	19-34	35,43 ✓			
	Väster: gata	34-35	23,00 ✓			
3	Norr: tomt nr 2	34-19	35,43 ✓	Av stg. nr 660	815	815 ✓
	Öster: tomt nr 12	19-18	16,49 ✓			
	" : " " 11	18-17	6,51 ✓			
	Söder: tomt nr 4	17-33	35,43 ✓			
	Väster: gata	33-34	23,00 ✓			
4	Norr: tomt nr 3	33-17	35,43 ✓	Av stg. nr 660	815	815 ✓
	Öster: tomt nr 11	17-16	17,39 ✓			
	" : " " 10	16-15	5,61 ✓			
	Söder: tomt nr 5	15-32	35,44 ✓			
	Väster: gata	32-33	23,00 ✓			
5	Norr: tomt nr 4	32-15	35,44 ✓	Av stg nr 660	815	
	Öster: " " 10	15-14	18,29 ✓			
	" : " " 9	14-13	4,71 ✓			
	Söder: tomt nr 6	13-31	35,44 ✓			

Tomt nr	Tomten angränsar			I tomten ingår		Tomtens areal m <sup>2</sup>
	tomt, gata, plats e. d.	mellan gräns-punkterna	med längd m	fastighet, fastighetsdel eller tomtområde	areal m <sup>2</sup>	
1	2	3	4	5	6	7
5	Väster: gata	31-32	23.00 ✓			815 ✓
6	Norr: tomt nr 5	31-13	35.44 ✓	Av stg. nr 660	815	
	Öster: tomt nr 9	13-12	19.19 ✓			
	" : " " 8	12-11	3.81 ✓			
	Söder: tomt nr 7	11-30	35.44 ✓			
	Väster: gata	30-31	23.00 ✓			815 ✓
7	Norr: tomt nr 6	30-11	35.44 ✓	Av stg. nr 660	911	
	Öster: tomt nr 8	11-10	24.83 ✓			
	Söder: gata	10-9	2.0 ✓			
	" "	9-2	26.04 ✓			
	Sydväst: gata	2-3	10.53 ✓			
	Väster: "	3-30	20.15 ✓			911 ✓
8	Norr: tomt nr 9	12-29	35.58 ✓	Av stg. nr 660	903	
	Öster: gata	29-8	16.25 ✓			
	Sydost: "	8-1	10.50 ✓			
	Söder: "	1-10	29.30 ✓			
	Väster: tomt nr 7	10-11	24.83 ✓			
	" " " 6	11-12	3.81 ✓			903 ✓
9	Norr: tomt nr 10	14-28	35.57 ✓	Av stg. nr 660	850	
	Öster: gata	28-29	23.90 ✓			
	Söder: tomt nr 8	29-12	35.58 ✓			
	Väster: tomt nr 6	12-13	19.19 ✓			
	" : " " 5	13-14	4.71 ✓			850 ✓

Tomt nr	Tomten angränsar			I tomten ingår		Tomtens areal m <sup>2</sup>
	tomt, gata, plats e. d.	mellan gräns-punkterna	med längd m	fastighet, fastighetsdel eller tomtområde	areal m <sup>2</sup>	
1	2	3	4	5	6	7
10	Norr: tomt nr 11	16-27	35.57 <sup>v</sup>	Av stg. nr 660	850	
	Öster: gata	27-28	23.90 <sup>v</sup>			
	Söder: tomt nr 9	28-14	35.57 <sup>v</sup>			
	Väster: tomt nr 5	14-15	18.29 <sup>v</sup>			
	" : " " 4	15-16	5.61 <sup>v</sup>			850 <sup>✓</sup>
11	Norr: tomt nr 12	18-26	35.57 <sup>v</sup>	Av stg. nr 660	850	
	Öster: gata	26-27	23.90 <sup>v</sup>			
	Söder: tomt nr 10	27-16	35.57 <sup>v</sup>			
	Väster: tomt nr 4	16-17	17.39 <sup>v</sup>			
	" : " " 3	17-18	6.51 <sup>v</sup>			850 <sup>✓</sup>
12	Norr: tomt nr 13	20-25	35.57 <sup>v</sup>	Av stg. nr 660	850	
	Öster: gata *	25-26	23.90 <sup>v</sup>			
	Söder: tomt nr 11	26-18	35.57 <sup>v</sup>			
	Väster: tomt nr 3	18-19	16.49 <sup>v</sup>			
	" : " " 2	19-20	7.41 <sup>v</sup>			850 <sup>✓</sup>
13	Norr: tomt nr 14	22-24	35.57 <sup>v</sup>	Av stg. omr. nr 12	44	
	Öster: gata	24-25	23.90 <sup>v</sup>	" stg. nr 660	806	
	Söder: tomt nr 12	25-20	35.57 <sup>v</sup>			
	Väster: tomt nr 2	20-21	15.59 <sup>v</sup>			
	" : " " 1	21-22	8.31 <sup>v</sup>			850 <sup>✓</sup>

Tomt nr	Tomten angränsar			I tomten ingår		Tomtens areal m <sup>2</sup>
	tomt, gata, plats e. d.	mellan gränspunkterna	med längd m	fastighet, fastighetsdel eller tomtområde	areal m <sup>2</sup>	
1	2	3	4	5	6	7
14	Norr: gata	23-6	29.82	Av stg. omr. nr		
	Nordost: gata	6-7	8.47	12	428	
	Öster: "	7-24	23.47	Av stg. nr 660	471	
	Söder: tomt nr 13	24-22	35.57			
	Väster: " " 1	22-23	21.47			899 ✓

Umeå den 21/12 1960

*Evan Björksten*  
distriktslantmätare

Förslaget godkännes och medgiva vi att byggnadsnämnden företager ärendet till avgörande utan att utställning företages enligt 34 § 2 mom. byggnadsstadgan.

*Åke Jönsson*  
för Umeå landskommun  
ägare av stg 660.

*Olof Wiklund*  
för Db ef. Olof Valfrid  
Wiklund ägare av stg 3 + 8  
+ 12.  
enligt fullmakt

*Åke Jönsson*  
kommunalnämndens ordf.

Tillhör byggnadsnämndens beslut av den 25.1.1961, § 38, betygar:

*Åke Jönsson*  
byggnadsnämndens ordförande