

Beteckningar:

- kvartersgräns
- - - - - tomtegräns
- - - - - fastighetsgräns
- område, som inte får bebyggas



Ar 19. kl. den 10. maj fastställdes å denna karta angivna tomtindelning, vilket beslut jämlikt 150 § 3 st. byggnadslagen vunnit laga kraft; betygar Umeå i landskansliet som ovan.

St. kr. 1:— På tjänstens vägnar:
Henning Sandberg
 Henning Sandberg

KARTA över förslag till tomtindelning av Kv. Liljan

inom Backen, Umeå socken, Västerbottens län,
 upprättad år 1960 av:

Jan Björkman
 Distriktslantmätare


SKALA 1:400



Koordinatforteckning

Rikt	Mark	X	Y
1	TMU	80 581.12	4448.31
2	"	571.61	4469.80
3	"	561.15	4444.77
4	"	550.22	4439.54
5	"	446.13	4464.34
6	"	439.10	4473.15
7	"	438.40	4531.95
8	"	444.97	4537.60
9	"	575.91	4506.41
10	"	537.52	4510.79
11	"	549.35	4476.50
12	"	542.16	4478.21
13	"	533.88	4443.44
14	"	534.66	4576.24
15	"	526.49	4481.95
16	"	577.84	4484.01
17	"	509.56	4449.23
18	"	571.80	4521.68
19	"	503.63	4487.39
20	"	493.52	4489.80
21	"	485.24	4455.02
22	"	488.94	4527.13
23	"	480.77	4492.84
24	"	469.20	4495.60
25	"	460.92	4460.82
26	"	466.08	4532.57
27	"	457.91	4498.28
28	"	438.75	4502.85
29	"	80 572.04	4471.10

Tillhör byggnadsnämndens beslut
 den 28.12. 1960, § 519, betygar:
Edvin Lundmark
 Byggnadsnämndens ordf.



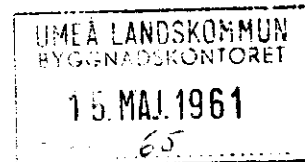
LÄNSSTYRELSEN

I

VÄSTERBOTTENS LÄN

Nr.....

III G3 24 61



R E S O L U T I O N

Byggnadsnämnden i Umeå landskommun har den 28 december 1960 antagit ett av distriktslantmätaren Lars Björkgren år 1960 upprättat förslag till tomtindelning av kvarteret Liljan i Backens samhälle i kommunen, enligt vilket förslag kvarteret indelats i elva tomter betecknade med nr 1 - 11.

Förslaget har underställts länsstyrelsens prövning.

Länsarkitekten och överlantmätaren i länet ha yttrat sig i ärendet.

Länsstyrelsen fastställer tomtindelningen.


De nybildade tomterna skola betecknas med nr 1 - 11 enligt vad som framgår av den till ärendet hörande kartan.

Umeå i landskansliet den 10 maj 1961.

På länsstyrelsens vägnar:

Mariquita Björnberg
Mariquita Björnberg

S. Öqvist
S. Öqvist



3724

Stämpel 6:-
do å karta 1:- *slu 12/5-61*

Byggnadsnämnden, kommunalkontoret, Teg.

2480K-B12/1960

III G 3 24 61
- 7 MÅS 1961

BESKRIVNING

till tomtindelning av kvarteret Liljan inom Backen, Umeå socken

Västerbottens län.

Förutsättningar, motiv m. m.

Begränsningslinjerna för ifrågavarande kvarter äro angivna å en för samhället den 30/9 1959 fastställd ändring och utvidgning av stadsplanen.

Kvarteret har tidigare icke varit tomtindelad.

Kvarteret är avsett att bebyggas med bostadsfastigheter. Närmare detaljer om hushöjd m.m. återfinnes i stadsplanebestämmelserna.

Nedanstående stadsägare och sakägare beröras av tomtindelningsförslaget. (hämtade ur lagfartsböckerna).

Fastighet	Ägare	Adress
stadsägan nr 660	Umeå landskommun	Teg

Tillhör länsstyrelsens i Västerbottens län beslut den 10 / 5 19 61 . Umeå i landskansliet som ovan.

På tjänstens vägnar:


Henning Sandberg

Genom den föreslagna tomtindelningen indelas kvarteret i tomter, vilka beskrivas sålunda:

Tomt nr	Tomten angränsar			I tomten ingår		Tomtens areal m ²
	tomt, gata, plats e. d.	mellan gräns-punkterna	med längd m	fastighet, fastighetsdel eller tomtområde	areal m ²	
1	2	3	4	5	6	7
1	Norr: gata	29-2	1.37	Av stg.nr. 660	966	966 ✓
	Norr: gata	2-3	27.13			
	Nord-öst: gata	3-4	12.12			
	Öster: gata	4-13	16.80			
	Söder: tomt nr 2	13-12	35.74			
	Väster: tomt nr 10	12-11	7.40			
	Väster: tomt nr 11	11-29	23.32			
2	Norr: tomt nr 1	12-13	35.74	Av stg.nr. 660	894	894 ✓
	Öster: gata	13-17	25.00			
	Söder: tomt nr 3	17-16	35.75			
	Väster: tomt nr 9	16-15	8.90			
	Väster: tomt nr 10	15-12	16.10			
3	Norr: tomt nr 2	16-17	35.75	Av stg nr 660	894	894 ✓
	Öster: gata	17-21	25.00			
	Söder: tomt nr 4	21-20	35.75			
	Väster: tomt nr 8	20-19	10.40			
	Väster: tomt nr 9	19-16	14.60			
4	Norr: tomt nr 3	20-21	35.75	Av stg nr 660	894	894 ✓
	Öster: gata	21-25	25.00			
	Söder: tomt nr 5	25-24	35.75			
	Väster: tomt nr 7	24-23	11.50			
	Väster: tomt nr 8	23-20	13.10			

Tomt nr	Tomten angränsar			I tomten ingår		Tomtens areal m ²
	tomt, gata, plats e. d.	mellan gräns-punkterna	med längd m	fastighet, fastighetsdel eller tomtområde	areal m ²	
1	2	3	4	5	6	7
5	Norr: tomt nr 4	24-25	35.75 ✓	Av stg nr 660	934	934 ✓
	Öster: gata	25-5	15.20 ✓			
	Sydost: gata	5-6	11.27 ✓			
	Söder: gata	6-28	29.70 ✓			
	Väster: tomt nr 6	28-27	19.70 ✓			
	Väster: tomt nr 7	27-24	11.60 ✓			
6	Norr: tomt nr 7	26-27	35.25 ✓	Av stg nr 660	826	826 ✓
	Öster: tomt nr 5	27-28	19.70 ✓			
	Söder: gata	28-7	29.10 ✓			
	Sydväst: gata	7-8	8.67 ✓			
	Väster: gata	8-26	21.70 ✓			
7	Norr: tomt nr 8	22-23	35.25 ✓	Av stg nr 660	828	828 ✓
	Öster: tomt nr 4	23-24	11.90 ✓			
	Öster: tomt nr 5	24-27	11.60 ✓			
	Söder: tomt nr 6	27-26	35.25 ✓			
	Väster: gata	26-22	23.50 ✓			
8	Norr: tomt nr 9	18-19	35.25 ✓	Av stg nr 660	828	828 ✓
	Öster: tomt nr 3	19-20	10.40 ✓			
	Öster: tomt nr 4	20-23	13.10 ✓			
	Söder: tomt nr 7	23-22	35.25 ✓			
	Väster: gata	22-18	23.50 ✓			

Tomt nr	Tomten angränsar			I tomten ingår		Tomtens areal m ²
	tomt, gata, plats e. d.	mellan gräns-punkterna	med längd m	fastighet, fastighetsdel eller tomtområde	areal m ²	
1	2	3	4	5	6	7
9	Norr: tomt nr 10	14-15	35.25	Av stg nr 660	828	828 ✓
	Öster: tomt nr 2	15-16	8.90			
	Öster: tomt nr 3	16-19	14.60			
	Söder: tomt nr 9	19-18	35.25			
	Väster: gata	18-14	23.50			
10	Norr: tomt nr 11	10-11	35.25	Av stg nr 660	828	828 ✓
	Öster: tomt nr 1	11-12	7.40			
	Öster: tomt nr 2	12-15	16.10			
	Söder: tomt nr 9	15-14	35.25			
	Väster: gata	14-10	23.50			
11	Norr: gata	1-29	28.68	Avstg nr 660	852	852 ✓
	Öster: tomt nr 1	29-11	23.32			
	Söder: tomt nr 10	11-10	35.25			
	Väster: gata	10-9	18.90			
	Nordväst: gata	9-1	9.63			

Umeå den 27 december 1960.

Per Björger
distriktslantmätare

Förslaget godkännes och medgiva vi att byggnadsnämnden företager ärendet till avgörande utan att utställning företages enligt 34 § 2 mom. byggnadsstadgan.

Sture Johansson
för Umeå landskommun
ägare av stg 660.

Tillhör byggnadsnämndens beslut den 28.12.1960, § 519, betygar:

Sture Johansson
byggnadsnämndens ordförande