

# Förslag till tomtindelning inom kv. Olofsdal

i Umeå stad

Upprättat den 11 januari 1960 av

*M. Öring*  
Stadsingenjör

*Lars Graustrom*  
Mättningsingenjör

Den 1960 den 26 april har Magistraten i Umeå & de genom den för tecknade tomtindelningen uppkomna tomtarna fastställt de registerbeteckningar, karten utvisar; betygar. På Magistratens vägnar:

*H. Sandberg*



År 1960 den 26 april fastställdes & denna karta angivna tomtindelning, vilket beslut jämlikt 150 § 3 st. byggnadslagen vunnit laga kraft; betygar Umeå i landskansliet som ovan.

St. kr. 1:-- På tjänstens vägnar:

*H. Sandberg*  
Henning Sandberg

Till denna karta hör särskild beskrivning.

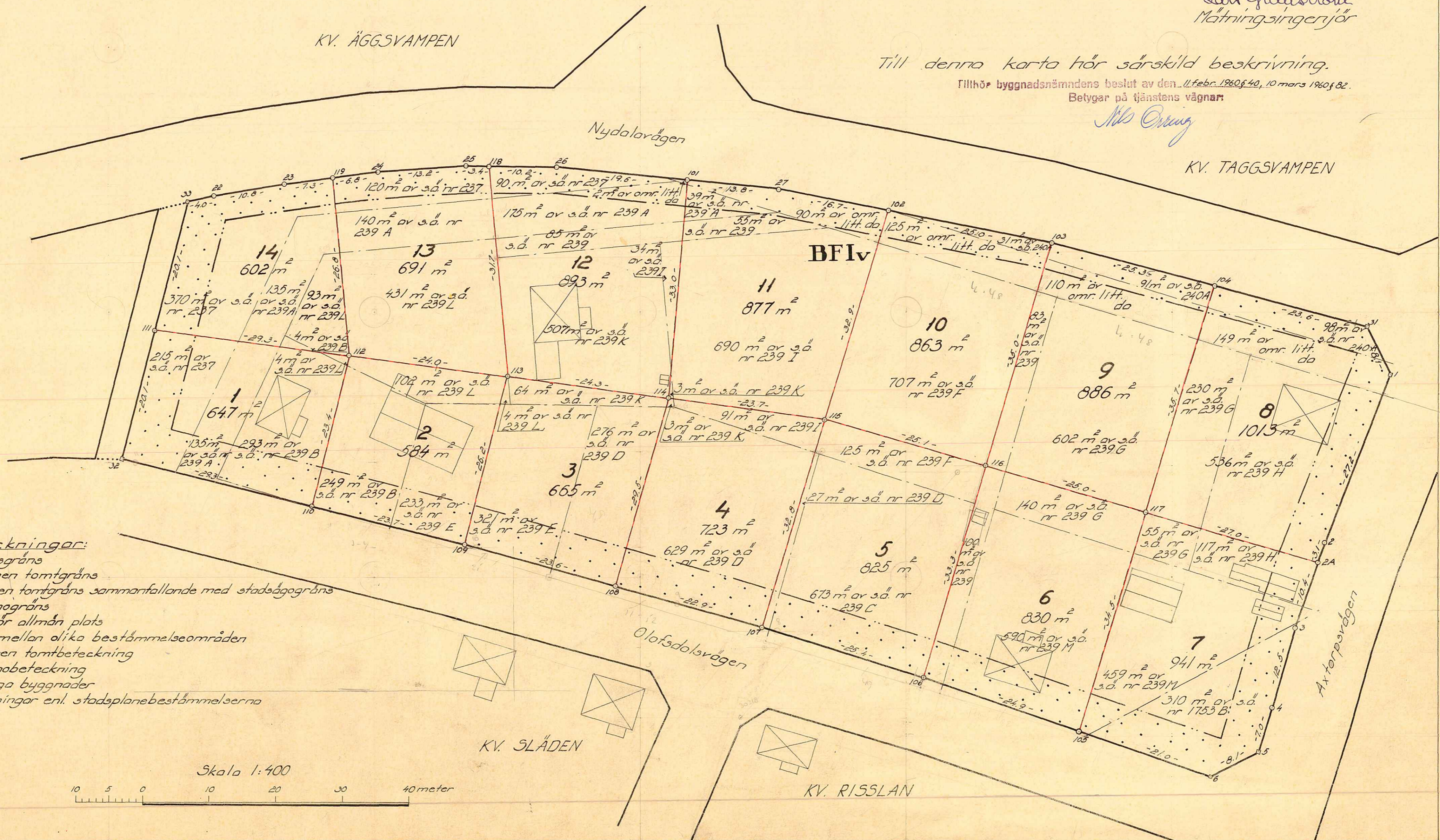
Tillhör byggnadsnämndens beslut av den 11 febr. 1960 40, 10 mars 1960 82. Betygar på tjänstens vägnar

*M. Öring*

KV. ÄGGSVAMPEN

Nydalarvägen

KV. TAGGSVAMPEN

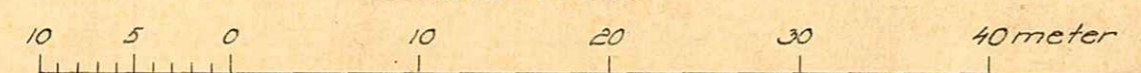


### Beteckningar:

- Kvartersgräns
- Förslagen tomtgräns
- Förslagen tomtgräns sammanfallande med stadsägogräns
- Stadsägogräns
- Gräns för allmän plats
- Gräns mellan olika bestämmeområden
- Förslagen tomtbeteckning
- Stadsägobeteckning
- Befintliga byggnader
- Beteckningar enl. stadsplanebestämmelserna

s.d. nr 238  
BFIV

Skala 1:400



LÄNSSTYRELSEN

I

VÄSTERBOTTENS LÄN

Nr .....

III G3 55 60

R E S O L U T I O N

Byggnadsnämnden i Umeå stad har den 10 mars 1960 antagit ett av stadsingenjören Nils Orring år 1960 upprättat förslag till tomtindelning av kvarteret Olofsdal i staden, enligt vilket förslaget kvarteret indelats i fjorton tomter betecknade med nr 1 - 14.

Förslaget har underställts länsstyrelsens prövning.

Länsarkitekten i länet har yttrat sig i ärendet.

Länsstyrelsen fastställer tomtindelningen.

Umeå i landskansliet den 22 april 1960.


På länsstyrelsens vägnar:

  
M Colliander


  
Hemming Sandberg

År 1960 den 26 april har Magistraten i Umeå & de genom den här tecknade karten gällande tomtindelningen uppräpnade tomterna fastställt de registerbeteckningarna karta utvisar: betygat.

På Magistratens vägnar:



Stämpel 6:-  
do å karta 1:- slv 22/4-60



3320

Byggnadsnämnden i Umeå stad Umeå

2480K-9/1960

IV 63 55 60.  
- 5 APR 1960  
Umeå

# BESKRIVNING

till tomtindelning av kvarteret O l o f s d a l


i Umeå stad.

Förutsättningar, motiv m. m.

Gällande stadsplan för kvarteret fastställd av Kungl. Maj:t den 28 november 1958.


Angående stadsplanebestämmelserna, se Bil. B.

Tillhör byggnadsnämndens beslut av den 11 febr. 1960 640. 10 mars 1960 82.  
**Betygar på tjänstens vägnar**



Tillhör länsstyrelsens i Västerbottens  
län beslut den 22 / 4 1960. Umeå i lands-  
kansliet som ovan.

På tjänstens vägnar:



Henning Sandberg

Genom den föreslagna tomtindelningen indelas kvarteret i tomter, vilka beskrivas sålunda:

| Tomt nr | Tomten angränsar        |                        |             | I tomten ingår                            |                      | Tomtens areal m <sup>2</sup> |
|---------|-------------------------|------------------------|-------------|---|----------------------|------------------------------|
|         | tomt, gata, plats e. d. | mellan gräns-punkterna | med längd m | fastighet, fastighetsdel eller tomtområde | areal m <sup>2</sup> |                              |
| 1       | 2                       | 3                      | 4           | 5   | 6                    | 7                            |
| 1       | tomt nr 14              | 111-112                | 29.3        | del av s.ä. 239L                          | 4                    | ✓ 647                        |
|         | tomt nr 2               | 112-110                | 23.4        | " " " 239A                                | 135                  |                              |
|         | Olofsdalsvägen          | 110-32                 | 29.3        | " " " 237                                 | 215                  |                              |
|         | Parkområde              | 32-111                 | 20.1        | " " " 239B                                | <u>293</u>           |                              |
| 2       | tomt nr 13              | 112-113                | 24.0        |   |                      | ✓ 584                        |
|         | tomt nr 3               | 113-109                | 26.2        | del av s.ä. 239L                          | 102                  |                              |
|         | Olofsdalsvägen          | 109-110                | 23.7        | " " " 239E                                | 233                  |                              |
|         | tomt nr 1               | 110-112                | 23.4        | " " " 239B                                | <u>249</u>           |                              |
| 3       | tomt nr 12              | 113-114                | 24.3        | del av s.ä. 239L                          | 4                    | ✓ 665                        |
|         | tomt nr 4               | 114-108                | 29.5        | " " " 239K                                | 64                   |                              |
|         | Olofsdalsvägen          | 108-109                | 23.6        | " " " 239D                                | 276                  |                              |
|         | tomt nr 2               | 109-113                | 26.2        | " " " 239E                                | <u>321</u>           |                              |
| 4       | tomt nr 11              | 114-115                | 23.7        |   |                      | ✓ 723                        |
|         | tomt nr 5               | 115-107                | 32.8        | del av s.ä. 239X                          | 3                    |                              |
|         | Olofsdalsvägen          | 107-108                | 22.9        | " " " 239I                                | 91                   |                              |
|         | tomt nr 3               | 108-114                | 29.5        | " " " 239D                                | <u>629</u>           |                              |
| 5       | tomt nr 10              | 115-116                | 25.1        |   |                      | ✓ 825                        |
|         | tomt nr 6               | 116-106                | 33.3        | del av s.ä. 239D                          | 27                   |                              |
|         | Olofsdalsvägen          | 106-107                | 25.4        | " " " 239F                                | 125                  |                              |
|         | tomt nr 4               | 107-115                | 32.8        | " " " 239C                                | <u>673</u>           |                              |
| 6       | tomt nr 9               | 116-117                | 25.0        |   |                      | ✓ 830                        |
|         | tomt nr 7               | 117-105                | 34.5        | del av s.ä. 239                           | 100                  |                              |
|         | Olofsdalsvägen          | 105-106                | 24.9        | " " " 239G                                | 140                  |                              |
|         | tomt nr 5               | 106-116                | 33.3        | " " " 239M                                | <u>590</u>           |                              |

| Tomt nr | Tomten angränsar                       |                       |               | I tomten ingår                            |                      | Tomtens areal m <sup>2</sup> |
|---------|--|-----------------------|---------------|---|----------------------|------------------------------|
|         | tomt, gata, plats e. d.                | mellan gränspunkterna | med längd m   | fastighet, fastighetsdel eller tomtområde | areal m <sup>2</sup> |                              |
| 1       | 2                                      | 3                     | 4             | 5   | 6                    | 7                            |
| 7       | tomt nr 8                              | 117-2A                | 27.0          |   |                      |                              |
|         | Axtorpsvägen                           | 2A-3                  | 10.4          |   |                      |                              |
|         | "                                      | 3-4                   | 12.5          |   |                      |                              |
|         | "                                      | 4-5                   | 7.0           | del av s.ä. 239G                          | 55                   |                              |
|         | Korsningen Axtorpsvägen-Olofsdalsvägen | 5-6                   | 8.1           | " " " 239H                                | 117                  |                              |
|         | Olofsdalsvägen                         | 6-105                 | 21.0          | " " " 239M                                | 459                  |                              |
|         | tomt nr 6                              | 105-117               | 34.5          | " " " 1753B                               | <u>310</u>           | ✓941                         |
| 8       | Nydalavägen                            | 104-31                | 23.6          |   |                      |                              |
|         | Korsningen Nydalavägen-Axtorpsvägen    | 31-1                  | 8.1           | del av s.ä. 240A                          | 98                   |                              |
|         | Axtorpsvägen                           | 1-2-2A                | 27.2+<br>+3.1 | " " omr.litt.da                           | 149                  |                              |
|         | tomt nr 7                              | 2A-117                | 27.0          | " " s.ä. 239G                             | 230                  |                              |
|         | tomt nr 9                              | 117-104               | 35.7          | " " " 239H                                | <u>536</u>           | ✓1013                        |
| 9       | Nydalavägen                            | 103-104               | 25.3          | del av s.ä. 240A                          | 91                   |                              |
|         | tomt nr 8                              | 104-117               | 35.7          | " " " 239                                 | 83                   |                              |
|         | tomt nr 6                              | 117-116               | 25.0          | del av omr.litt.da                        | 110                  |                              |
|         | tomt nr 10                             | 116-103               | 35.0          | " " s.ä. 239G                             | <u>602</u>           | ✓886                         |
| 10      | Nydalavägen                            | 102-103               | 25.0          |   |                      |                              |
|         | tomt nr 9                              | 103-116               | 35.0          | del av s.ä. 240A                          | 31                   |                              |
|         | tomt nr 5                              | 116-115               | 25.1          | " " omr.litt.da                           | 125                  |                              |
|         | tomt nr 11                             | 115-102               | 32.9          | " " s.ä. 239F                             | <u>707</u>           | ✓863                         |
| 11      | Nydalavägen                            | 101-27                | 13.8          | del av s.ä. 239K                          | 3                    |                              |
|         | "                                      | 27-102                | 16.7          | " " " 239A                                | 39                   |                              |
|         | tomt nr 10                             | 102-115               | 32.9          | " " " 239                                 | 55                   |                              |
|         | tomt nr 4                              | 115-114               | 23.7          | del av omr.litt.da                        | 90                   |                              |
|         | tomt nr 12                             | 114-101               | 33.0          | " " s.ä. 239I                             | <u>690</u>           | ✓877                         |

| Tomt nr | Tomten angränsar        |                        |             | I tomten ingår                            |                      | Tomtens areal m <sup>2</sup> |
|---------|-------------------------|------------------------|-------------|---|----------------------|------------------------------|
|         | tomt, gata, plats e. d. | mellan gräns-punkterna | med längd m | fastighet, fastighetsdel eller tomtområde | areal m <sup>2</sup> |                              |
| 1       | 2                       | 3                      | 4           | 5   | 6                    | 7                            |
| 12      | Nydalavägen             | 113-26                 | 10.2        | del av omr. litt. da<br>del av s.ä. 239I  | 2<br>34              |                              |
|         | "                       | 26-101                 | 19.6        | " " " 239                                 | 85                   |                              |
|         | tomt nr 11              | 101-114                | 33.0        | " " " 239A                                | 175                  |                              |
|         | tomt nr 3               | 114-113                | 24.3        | " " " 237                                 | 90                   |                              |
|         | tomt nr 13              | 113-118                | 31.7        | " " " 239K                                | <u>507</u>           | 1893                         |
| 13      | Nydalavägen             | 119-24                 | 6.8         |   |                      |                              |
|         | "                       | 24-25                  | 13.2        |   |                      |                              |
|         | "                       | 25-118                 | 3.4         |   |                      |                              |
|         | tomt nr 12              | 118-113                | 31.7        | del av s.ä. 237                           | 120                  |                              |
|         | tomt nr 2               | 113-112                | 24.0        | " " " 239A                                | 140                  |                              |
|         | tomt nr 14              | 112-119                | 26.8        | " " " 239L                                | <u>431</u>           | 1691                         |
| 14      | Nydalavägen             | 53-22                  | 4.0         |   |                      |                              |
|         | "                       | 22-23                  | 10.8        |   |                      |                              |
|         | "                       | 23-119                 | 7.3         | del av s.ä. 239B                          | 4                    |                              |
|         | tomt nr 13              | 119-112                | 26.8        | " " " 239L                                | 93                   |                              |
|         | tomt nr 1               | 112-111                | 29.3        | " " " 239A                                | 135                  |                              |
|         | Parkområde              | 111-33                 | 20.1        | " " " 237                                 | <u>370</u>           | 1602                         |
|         |                         |                        |             | Umeå den 11 januari 1960                  |                      |                              |
|         |                         |                        |             | På tjänstens vägnar:                      |                      |                              |
|         |                         |                        |             | <i>Nils Örnberg</i>                       |                      |                              |
|         |                         |                        |             | Stadsingenjör.                            |                      |                              |

Utdrag av protokoll fört vid  
sammanträde med byggnadsnämnden i Umeå  
den 11 februari 1960.

§ 40.

Stadsingenjören företedde ett den 11 januari 1960 upprättat  
förslag till tomtindelning inom Olovsdal.

Byggnadsnämnden beslöt att utställa förslaget.

Som ovan.

På byggnadsnämndens vägnar:

Utan avgift.

*Sten Boström*  
/Sten Boström/

Utdrag av protokoll fört vid  
sammanträde med byggnadsnämnden i Umeå  
den 10 mars 1960.

§ 82.

Sedan ett av stadsingenjören Nils Orring den 11 januari 1960 upprättat förslag till tomtindelning inom kvarteret Olovsdal varit utställt till granskning i vederbörlig ordning utan att någon anmärkningsskrivelse inkommit över förslaget, ävensom godkänts av Umeå stad, beslöt byggnadsnämnden antaga tomtindelningsförslaget och översända detsamma till länsstyrelsen i Västerbottens län för fastställelse.

Som ovan.

På byggnadsnämndens vägnar:

Utan avgift.

*Sten Boström*  
/Sten Boström/



Avskrift.

Förslag till utvidgning österut av stadsplanen för Berghemsområ-  
det i Umeå stad.

S T A D S P L A N E B E S T Ä M M E L S E R.

§ 1.

Stadsplaneområdets användning.

Mom. 1. Byggnadskvarter.

- a) Med A betecknat område får användas endast för allmänt ändamål.
- b) Med B eller Br betecknat område får användas endast för bostadsändamål.
- c) Med H betecknat område får användas endast för handelsändamål.
- d) Med G betecknat område får användas endast för garageändamål.

Mom. 2. Specialområde.

Med Es betecknat område får användas endast för transformatorstation och därmed samhörigt ändamål.

§ 2.

MARK SOM ICKE FÅR BEBYGGAS.

Med punktprickning betecknad mark får icke bebyggas.

§ 3.

Särskilda föreskrifter angående område för ledningar.

Å med u betecknad mark får icke vidtagas anordningar som hindra framdragande eller underhåll av underjordiska allmänna ledningar.

§ 4.

BYGGNADSSÄTT.

Mom. 1. Å med F betecknat område skola huvudbyggnader uppföras

ristående från tomtgräns.

Mom. 2. Med B<sub>r</sub> betecknat område får bebyggas endast med radhus, varmed i detta sammanhang menas sammanbyggda enfamiljshus.

### § 5.

#### ANTAL BYGGNADER Å TOMT OCH BYGGNADS LÄGE.

Mom. 1. Å tomt som omfattar med F betecknat område får endast en huvudbyggnad jämte erforderlig uthusbyggnad uppföras.

Mom. 2. Uthusbyggnad skall företrädesvis avses för garageändamål.

Mom. 3. Uthusbyggnad skall där så är möjligt placeras i nära anslutning till huvudbyggnaden, i syfte att frigöra kvarterets inre från bebyggelse. Då särskilda skäl prövas föreligga äger dock byggnadsnämnden medgiva att uthusbyggnad uppföres å tomts inre del.

Mom. 4. Uthusbyggnad får, även om den är sammanbyggd med huvudbyggnad, placeras närmare gräns mot granntomt än 4,5 meter, dock minst 3 meter, utan att grannen behöver höras. Byggnadsnämnden må av särskilda skäl medgiva mindre avstånd, varvid dock grannen först skall höras i ärendet.

### § 6.

#### BYGGNADSYTA Å TOMT.

Å tomt som omfattar med F betecknat område får huvudbyggnad och uthusbyggnad icke upptaga större sammanlagd areal än 175 m<sup>2</sup>.

### § 7.

#### VÅNINGSAKTAL.

Mom. 1. Å med I eller II betecknat område får byggnad uppföras med respektive högst en och två våningar.

Mom. 2. Å med v betecknat område får utöver angivet våningsantal vind inredas.

§ 8.

BYGGNADS HÖJD.

Mom. 1. Å med I, Iv eller II betecknat område får huvudbyggnad icke uppföras till större höjd än respektive 4,0; 4,8 och 7,2 meter.

Mom. 2. Å med Es betecknat område får byggnad icke uppföras till större höjd än 4,0 meter.

§ 9.

TAKLUTNING.

Mom. 1. Yttertak å byggnad, som ej är belägen å område betecknat med Iv, får givas en lutning mot horisontalplanet av högst 30°. Detsamma gäller uthusbyggnad inom med Iv betecknat område.

Mom. 2. Å med Iv betecknat område får huvudbyggnads yttertak givas en lutning mot horisontalplanet av högst 45°.

§ 10.

ÖVERGÅNGSBESTÄMMELSER.

Nybyggnad får företagas endast under förutsättning att bebyggelsen å fastigheten i dess helhet ställes i överensstämmelse med stadsplanen, såvida icke byggnadsnämnden av särskilda skäl annat medgiver.

Umeå den 9/1 1958.

Seth Fridén

Tillhör Kungl. Maj:ts beslut

Seth Fridén

den 28 november 1958

Stadsarkitekt.

(Se Kungl. Maj:ts brev)

Stockholm i Kommunikationsdepartementet  
Ex Officio: Nils Aurén

F ö r t e c k n i n g

Över de markägare som beröras av ett förslag till tomtindelning inom kvarteret Olofsdal i Umeå stad, upprättat den 11 januari 1960 av stadsingenjör Nils Orring.

F a s t i g h e t:

Ä g a r e:

|                    |   |
|--------------------|---|
| stadsägan nr 237 ✓ | Umeå stad   |
| " " 239 ✓          | ✓ Carl Johan Johansson, Oskar Harry Johansson,<br>✓ Sven Henry Johansson. |
| " " 239 A ✓        | Umeå stad   |
| " " 239 B ✓        | ✓ Elsa Gabrielsson/Micaelsson   |
| " " 239 C ✓        | ✓ Bo Fernerud   |
| " " 239 D ✓        | ✓ Seth Alexander Bäckström o.h.h. Inga Bäckström                          |
| " " 239 E ✓        | - Elsa Gabrielsson  |
| " " 239 F ✓        | ✓ Carl Johan Johansson, Oskar Harry Johansson,<br>✓ Sven Henry Johansson. |
| " " 239 G ✓        | " " " " " "   |
| " " 239 H ✓        | ✓ Axel Jonsson  |
| " " 239 I ✓        | ✓ Karl David Sandström  |
| " " 239 K ✓        | - " " "   |
| " " 239 L ✓        | ✓ Anna Frideborg Helldin  |
| " " 239 M ✓        | - Bo Fernerud   |
| " " 240 A ✓        | Umeå stad   |
| " " 1753 B ✓       | " "   |
| område litt. da ✓  | " "   |

Umeå den 11 januari 1960

På tjänstens vägnar:

*Nils Orring*  
Stadsingenjör.

K u n g ö r e l s e .

Jämlikt 41 § Byggnadsstadgan meddelas härmed, att förslag till tomtindelning inom kvarteret Olofsdal här i staden upprättats och finnes tillgängligt för granskning å stadsingenjörskontoret i Rådhuset varje söckendag fr.o.m. den 22 februari t.o.m. den 8 mars 1960, måndag - fredag klockan 9<sup>00</sup> - 12<sup>00</sup>, 13<sup>00</sup> - 17<sup>00</sup>, lördag klockan 9<sup>00</sup> - 14<sup>00</sup>.

Anmärkning emot förslaget skall ställas till byggnadsnämnden och ingivas dit senast den 8 mars 1960.

Efter denna dag kommer nämnden att företaga ärendet till avgörande.

Umeå den 17 februari 1960

Byggnadsnämnden.

# Inlämningsbevis rörande assurerade och rekommenderade försändelser.

(Är för försändelse assuransbelopp ej å beviset angivet, har försändelsen mottagits till befordran under rekommendation.)

Förvara detta inlämningsbevis, till dess visshet vunnits, att försändelsen kommit adressaten tillhanda.


Vid reklamation skall inlämningsbeviset företes.

| Ordn.-nr | Adressat  | Adressort | Beskaffenhet<br>(brev,<br>kortbrev,<br>brevkort,<br>korsband,<br>paket) | Assurans-<br>belopp |     | Anteckn. om<br>mottagnings-<br>bevis (mb),<br>postförskott(pf)<br>och postför-<br>skottsbelopp | Ifylles av postfunktionären |      |                   |  |
|----------|---|-----------|---|---------------------|-----|--|-----------------------------|------|-------------------|--|
|          |   |           |   | kronor              | öre |  | Inläm-<br>nings-<br>nr      | Vikt | Post-<br>avgifter |  |
|          |   |           |   |                     |     |  | kr                          | öre  |                   |  |
| 1        | Karl David Sandström ✓                                | Umeå      | brev  |                     |     |  |                             |      |                   |  |
| 2        | Seth Alexander Bäckström o. ✓<br>h.h. Inga Bäckström. | ✓ Sävar   | "   |                     |     |  |                             |      |                   |  |
| 3        | Elsa Gabrielsson/Micaelsson ✓                         | Umeå      | "   |                     |     |  |                             |      |                   |  |
| 4        | Anna Frideborg Helldin ✓                              | Skutskär  | "   |                     |     |  |                             |      |                   |  |
| 5        | Bo Fernerud ✓   | Umeå      | "   |                     |     |  |                             |      |                   |  |
| 6        | Axel Jonsson ✓  | "         | "   |                     |     |  |                             |      |                   |  |
| 7        | Carl Johan Johansson ✓                                | "         | "   |                     |     |  |                             |      |                   |  |
| 8        | Oskar Harry Johansson Thysk ✓                         | "         | "   |                     |     |  |                             |      |                   |  |
| 9        | Sven Henry Johansson Thysk ✓                          | "         | "   |                     |     |  |                             |      |                   |  |
| 10       |   |           |   |                     |     |  |                             |      |                   |  |
| 11       |   |           |   |                     |     |  |                             |      |                   |  |
| 12       |   |           |   |                     |     |  |                             |      |                   |  |
| 13       |   |           |   |                     |     |  |                             |      |                   |  |
| 14       |   |           |   |                     |     |  |                             |      |                   |  |
| 15       |   |           |   |                     |     |  |                             |      |                   |  |
| 16       |   |           |   |                     |     |  |                             |      |                   |  |
| 17       |   |           |   |                     |     |  |                             |      |                   |  |
| 18       |   |           |   |                     |     |  |                             |      |                   |  |
| 19       |   |           |   |                     |     |  |                             |      |                   |  |
| 20       |   |           |   |                     |     |  |                             |      |                   |  |
| 21       |   |           |   |                     |     |  |                             |      |                   |  |
| 22       |   |           |   |                     |     |  |                             |      |                   |  |
| 23       |   |           |   |                     |     |  |                             |      |                   |  |
| 24       |   |           |   |                     |     |  |                             |      |                   |  |
| 25       |   |           |   |                     |     |  |                             |      |                   |  |
| 26       |   |           |   |                     |     |  |                             |      |                   |  |
| 27       |   |           |   |                     |     |  |                             |      |                   |  |
| 28       |   |           |   |                     |     |  |                             |      |                   |  |
| 29       |   |           |   |                     |     |  |                             |      |                   |  |
| 30       |   |           |   |                     |     |  |                             |      |                   |  |

Tillhopa 9 st med angivet värde av

Sa postavg.

           kronor            öre



Obs! Ersättning för en inrikes rekommenderad försändelse, som förkommit eller skadats, kan i något fall gå med högre belopp än 36 kronor.  
I fråga om ersättning för försändelse till utlandet gälla särskilda föreskrifter.  
Beträffande sättet och tiden för framställande av ersättningsanspråk meddelas upplysningar å postanstalterna.



DRÄTSELKAMMAREN  
UMEA

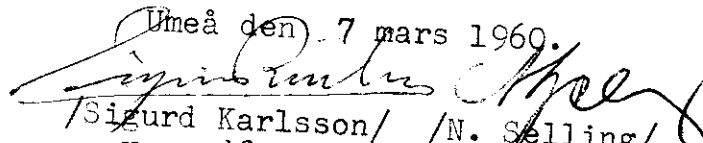
Till

Byggnadsnämnden

Umeå

Undertecknade, som av drätselkammaren utsetts att i dess ställe avgiva yttrande över förslag till tomtindelningar, får härmed meddela att vi intet har att erinra mot det förslag till tomtindelning inom kvarteret Olofsdal i Umeå stad, som den 11 januari 1960 upprättats av stadsingenjören Nils Orring.


Umeå den 7 mars 1960.

  
/Sigurd Karlsson/ /N. Selling/  
v. ordf. drätseldirektör



Se anvisningar  
på omstående sida

MOTTAGNINGSBEVIS

|   |                     |   |                                     |
|---|---------------------|---|-------------------------------------|
| Försändelseslag (rek, ass etc.)<br><i>rek.</i>  | Belopp <sup>1</sup> | Inlämningspostanstalt<br><i>Umeå</i>  | Inlämningsdatum<br><i>18.2.1960</i> |
| Adressatens namn och adress<br><i>Fru Anna Fridberg Hellström</i><br><i>Skolan, Skutskär</i>  |                     |   |                                     |
| Avsändarens anteckningar angående försändelsen (bokföringsnr o. d.)<br><i>Peng för försändelse i kv. Olafsdal</i>                                 |                     |   |                                     |
| Mottagandet erkännes. Särskilt kvitto avgivet till postverket   |                     | Datum<br><i>22/2 1960</i>   | Utfämningsdag                       |
| Underskrift av adressaten eller dennes befullmäktigade ombud<br><i>Fridberg Hellström</i>   |                     |  |                                     |
| Om adressatens eller befullmäktigat ombuds underskrift icke kunnat erhållas på mottagningsbeviset, anger postfunktionär här nedan orsaken därtill |                     |   |                                     |
| Signatur  |                     |   |                                     |