

REGISTERFÖRAREN  
I UMEÅ STAD

Dir. 3/1942

# Karta

över  
till expropriation föreslaget område  
av

Inkom till  
Landskansliet i Umeå  
4-DEC. 1940

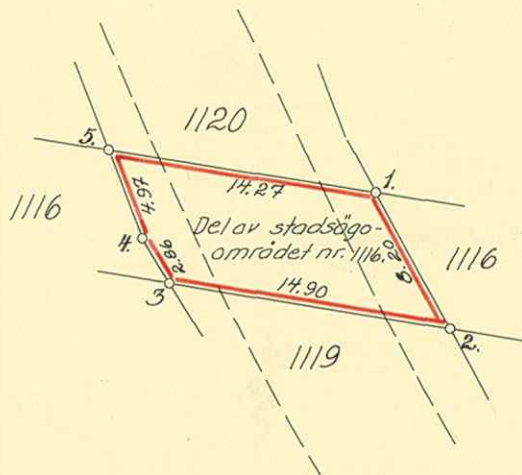

## Stadsägan nr 1108+1116 i Umeå;

upprättad i oktober 1940

av

*H. F. Svell*

Mättningsman.



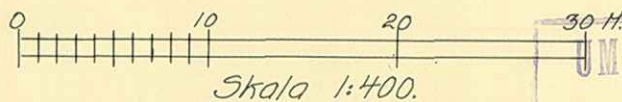
Områdets areal utgör 95.8 kvm. = litt iv

Samtliga gränspunkter markeras  
medelst järndubb i träpåle.

Db nr 244 Akt nr 31/1941

År 1941 d. 22/9 ing. till RÅDHUSRÄTTEN I UMEÅ  
av *Adolfsson, Rigo, Johansson* i mål

*Umeå stad* i. *Umeå Fogelboms*  
*Byrådsman* et *Umeå aeq. et prop. di.*  
betygar Ex officio: *Umeå Fogelboms*



99/42  
UMEÅ STADS BYGGNADSKONTOR  
Den ...../..... 194...  
99/1942  
A 14:25