



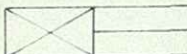


Expropriationskarta
 över samfällig mark för Västerteg, Österteg och Öns byar
 inom kv ENBERGA m.m.
 inom stadsdelen Teg, i Umeå stad
 upprättad år 1968 av:

Anders Sventoft
 Mättningsman

Beteckningar:

-  Kvartersgräns
-  Fastighetsgräns
-  Tomtgräns
-  Parkområdesgräns
-  Bef byggnader

Beskrivning:

- Fig. 1 24 m² parkmark
- Fig. 2 1090 m² tomtmark
- Fig. 3 794 m² gatumark eller torg
- Fig. 4 113 m² parkmark
- Fig. 5 171 m² tomtmark
- Fig. 6 88 m² parkmark
- Fig. 7 130 m² parkering

Koordinatförteckning:

Nr	x	y	Mark.
4	79.180.54	97.577.66	
7	.127.91	.514.74	rm
8	.159.96	.500.89	rg
9	.163.69	.509.51	"
10	.170.13	.506.74	"
25	.169.44	.544.32	"
516	.126.42	.510.57	"
517	.139.75	.505.17	"
518	.154.35	.496.17	"
519	.163.96	.484.33	"
601	.170.38	.436.50	"
701	.153.18	.439.63	"
705	.111.67	.513.53	"
706	.117.45	.520.26	"
1003	.160.28	.432.96	rm
1006	.111.79	.514.24	"

