

Förslag till ändrad tomtindelning inom del av kv. Vippan

i Umeå stad

upprättat den 4 maj 1964 av

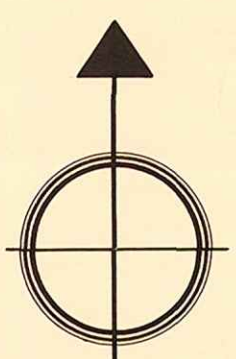
Nils Örring
Stadsingenjör

Jan Gustavsson
Mätningingenjör

Till denna karta hör särskild beskrivning.

Tillhör byggnadsnämndens beslut av den 14 maj 1964 s. 157, 20 aug. 1964 s. 303.
Betygar på tjänstens vägnar:

Nils Örring

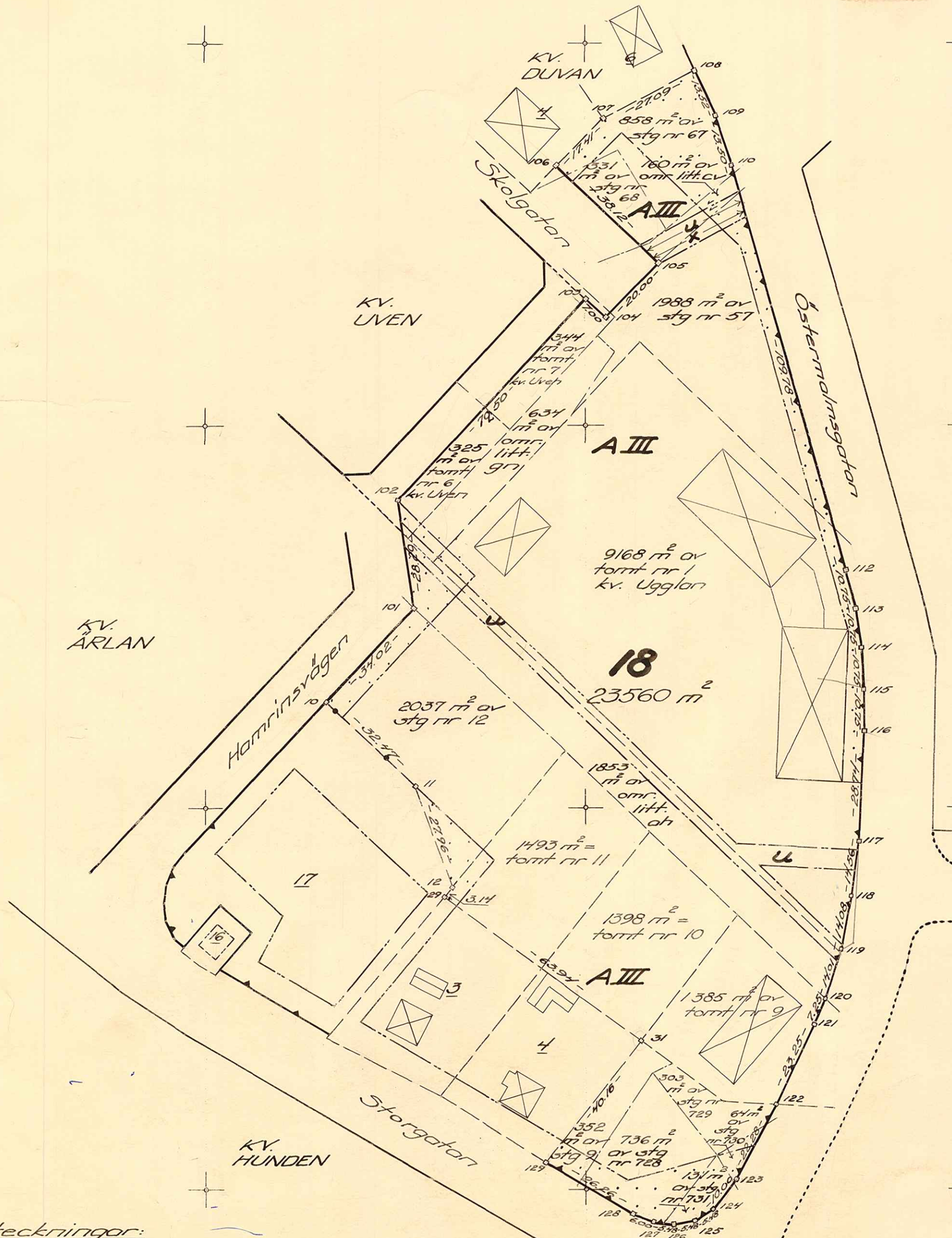


År 1964 den 24 september fastställdes & denna karta angivna tomtindelning, vilket beslut jämlikt 150 § 3 st. byggnadslagen vunnit laga kraft; betygar Umeå i landstämman som ovan.

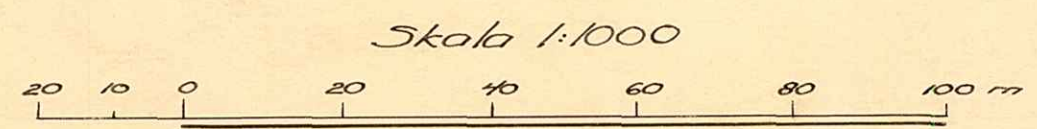
St. kr. 1:- På tjänstens vägnar:
Jan Gustavsson

År 1964 den 2 okt. ... har magistraten i Umeå å de genom den här tecknade tomtindelning uppkomna tomterna fastställt de registerbeteckningar som karta utvisar; betygar På magistratens vägnar:
Jan Gustavsson

1973-10-11 upptäckte länsstyrelsen i Västerbottens län på denna karta angivna tomtindelning, vilket beslut betr. nr 18 jämlikt 150 § 3 st. byggnadslagen vunnit laga kraft; betygar Umeå som ovan.
Arvid Jönsson



- Beteckningar:**
- Kvarterersgräns
 - Kvarterersgräns med stängselskyldighet
 - Gräns för allmän plats
 - - - Gällande tomtgräns
 - · · Tomtgräns sammanfallande m. fasadriktlinje
 - Stadsägogräns
 - Gräns mellan olika bestämmelseomr.
 - 18 Föreslagen tomtbeteckning
 - 4 Gällande tomtbeteckning
 - stg nr 729 Stadsägobeteckning
 - ☒ Befintliga byggnader
 - ☒ Beteckningar enl. stadsplanebestämmelserna



Tillhör byggnadsnämndens beslut av den 1973-08-20, s. 702
Betygar på tjänstens vägnar:
Nils Örring

ARKIVAKT 95/1964
Kvarteret: Vippan del av
Tomten nr: 18
Byggnadsnr: 18

KV. VIPAN 18