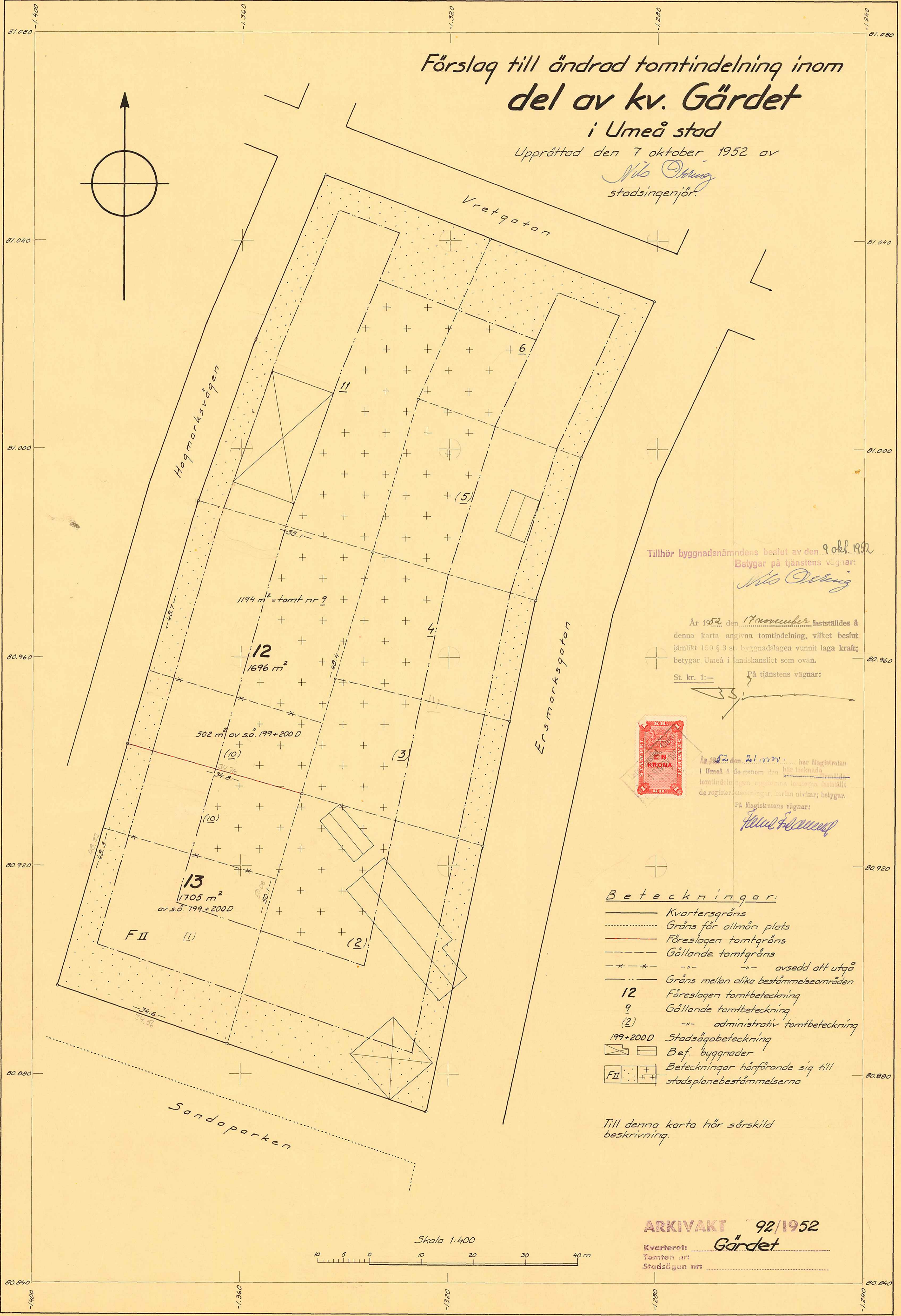



Förslag till ändrad tomtindelning inom del av kv. Gärdet i Umeå stad

Upprättad den 7 oktober 1952 av

Nils Östling
stadsingenjör.



Tillhör byggnadsnämndens beslut av den 9 okt. 1952
Betygar på tjänstens vägnar:

Nils Östling

År 1952 den 17 november fastställdes å denna karta angivna tomtindelning, vilket beslut jämlikt 150 § 3 st. byggnadslagen vunnit laga kraft; betygar Umeå i landskansliet som ovan.

St. kr. 1:— På tjänstens vägnar:

[Signature]



Den 21 nov. har lägsrätten i Umeå å de nämnda till tekniska tomtindelningen angivna tomtindelningarna samt de registrerade beteckningarna, karten utläsar; betygar.

På lägsrättens vägnar:


[Signature]

Beteckningar:

- Kvarteregräns
- Gräns för allmän plats
- Föreslagen tomtgräns
- - - - - Gällande tomtgräns
- * - * - - - - - avsedd att utgå
- Gräns mellan olika bestämmelseområden
- 12 Föreslagen tomtbeteckning
- 9 Gällande tomtbeteckning
- (2) - - - - - administrativ tomtbeteckning
- 199+200D Stadsägobeteckning
- [Envelope icon] Bef. byggnader
- [Box icon] Beteckningar hänförande sig till stadsplanebestämmelserna

Till denna karta hör särskild beskrivning.

Skala 1:400



ARKIVAKT 92/1952

Kvarteret: **Gärdet**
Tomten nr: _____
Stadsägare nr: _____