

kv. Svarens

Tillhör byggnadsnämndens beslut
den 12.12.1962 i 219 bebygg.

Edvin Thundman
byggnadsnämndens ordf.



År 1962, den 28.12.1962, fastställes a
denna korta angivna tomtindelning, vilket beslut
jäm 1:150 § 3 st. byggnadslagen vunnit laga kraft;
bebygg Umeå i landskansliet som ovan.

St. kr. 1:— På tjänstens vägnar:
St. J. J. J.

Koordinatförteckning

Plat	Mark	x	y
1	rim	70155.20	97511.06
2	"	122.69	576.00
3	"	107.05	546.60
4	"	092.05	566.91
5	"	077.72	587.64
6	"	064.06	608.92
7	"	050.98	630.80
8	"	045.01	644.25
9	"	034.30	662.17
10	"	024.24	682.44
11	"	014.91	703.04
12	"	006.30	726.93
13	"	77990.43	749.11
14	"	992.43	767.05
15	"	904.50	774.40
16	"	945.34	766.24
17	"	955.70	734.70
18	"	964.15	711.10
19	"	973.31	687.07
20	"	982.24	664.84
21	"	993.95	642.25
22	"	70006.75	618.50
23	"	77995.90	612.43
24	"	78001.65	601.91
25	"	007.60	591.45
26	"	010.32	597.15
27	"	012.16	600.05
28	"	025.02	595.20
29	"	040.27	565.74
30	"	055.43	540.76
31	"	071.29	519.29
32	"	087.20	499.11
33	"	103.25	479.02
34	"	134.07	502.57

Nr. 1
1134 kvmt
av Västerlag 47'

Nr. 2
1146 kvmt
av Västerlag 47'

Nr. 3
1168 kvmt
av Västerlag 47'

VÄDUREN
Nr. 4
1169 kvmt
av Västerlag 47'

Nr. 5
1169 kvmt
av Västerlag 47'

Nr. 6
1172 kvmt
av Västerlag 47'

Nr. 1
1150 kvmt

Nr. 2
1093 kvmt

VATTUMANNEN

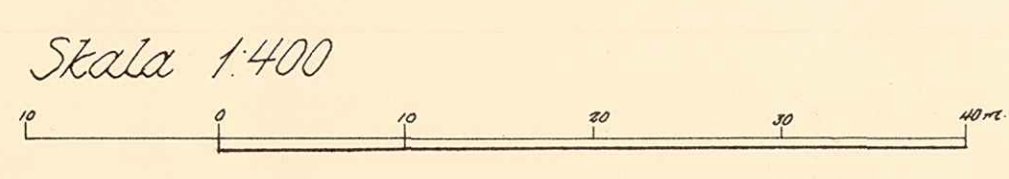
Nr. 3
1093 kvmt
av Västerlag 15⁸⁹

Nr. 4
1093 kvmt
av Västerlag 15⁸⁹

Nr. 5
1445 kvmt
= Västerlag 45'

Karta
förande förslag till tomtindelning av del av kvarteret
VÄDUREN 1-6 och VATTUMANNEN 1-5
inom Tegs samhälle; Umeå socker,
Västerbottners län;
upprättad år 1962 av

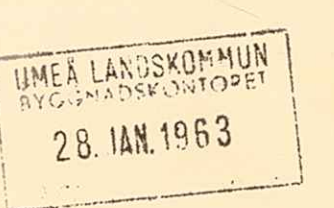
Evan Björkman
distriktsarkitekt



Dnr. T 15/61.

Beteckningar

- Kvarteregränns
- - - - - Tomtgränns
- · - · - Fastighetsgränns
- · · · · Område som ej får bebyggas
- · · · · Parkmark



Bn § 28/63

LÄNSSTYRELSEN

I

VÄSTERBOTTENS LÄN

Nr III G3 110 62

R E S O L U T I O N

Länsstyrelsen i Västerbottens län fastställer, med stöd av 33 § byggnadslagen, ett av byggnadsnämnden i Umeå landskommun den 12 december 1962 antaget förslag till tomtindelning för del av kvarteret Våduren i Tegs samhälle i kommunen, vilket förslag åskådliggjorts å en av distriktslantmätaren Lars Björkgren år 1962 upprättad karta med tillhörande beskrivning den 12 december 1962.

Enligt det sålunda fastställda förslaget indelas kvartersdelen i sex tomter, betecknade nummer 1 - 6.

Jämlikt 150 § tredje stycket byggnadslagen må klagan över detta beslut icke föras.


Länsstyrelsen fastställer tillika de å kartan och i beskrivningen använda tomtbeteckningarna.

Umeå i landskansliet den 28 december 1962


På länsstyrelsens vägnar:

Lennart Ärenman
Lennart Ärenman

Leopold Nilsson
Leopold Nilsson



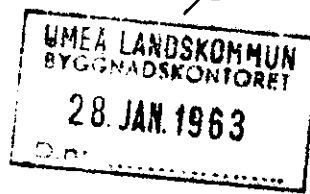
Stpl & res 6 kr
do & karta 1 kr
5/1-63 h/b



Byggnadsnämnden i Umeå landskommun, Kommunalkontoret, Teg.

130

2480K-90/1962



BESKRIVNING

del av
 till tomtindelning *av* kvarteret

VÄDUREN i Tegn samhälle, Umeå socken,
 Västerbottens län.

Förutsättningar, motiv m. m.

Till grund för tomtindelningen ligger en den 16 jan. 1962 fastställd stadsplan.

Kvarteret har tidigare icke varit föremål för tomtindelning.

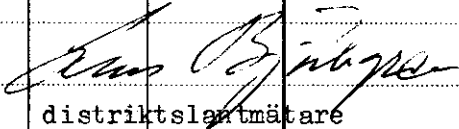
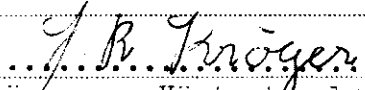

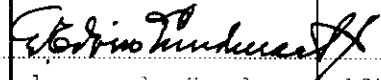
Kvarteret är avsett för bostadsändamål och småindustriändamål.

Nedanstående fastigheter och sakägare (hämtade ur lagfartsböckerna) beröras av tomtindelningsförslaget.

Fastighet	Ägare	Adress
Västerteg 13:29	Frans Arne Lövgren	Bondegatan, Teg
" 45:1	d:o	d:o
" 47:1	Umeå landskommun	Teg
" 14:26	Johan Rudolf Kröger	Box 1214 A, Teg

Genom den föreslagna tomtindelningen indelas kvarteret i tomter, vilka beskrivas sålunda:

Tomt nr	Tomten angränsar			I tomten ingår		Tomtens areal m ²
	tomt, gata, plats e. d.	mellan gräns-punkterna	med längd m	fastighet, fastighetsdel eller tomtområde	areal m ²	
1	2	3	4	5	6	7
1	Nordost: Ringvägen	1-2	19.52	Av Västerteg 47:1	1134	1134
	Sydost: tomt nr 2	2-32	45.01			
	Sydväst: ej tomtindelad mark av kvarteret	32-33	25.09			
	Nordväst: parkmark	33-34	38.31			
	Norr: parkmark	34-1	9.36			
2	Nordost: Ringvägen	2-3	25.23	Av Västerteg 47:1	1146	1146
	Sydost: tomt nr 3	3-31	45.00			
	Sydväst: ej tomtindelad mark av kvarteret	31-32	25.70			
	Nordväst: tomt nr 1	32-2	45.01			
3	Nordost: Ringvägen	3-4	25.25	Av Västerteg 47:1	1168	1168
	Sydost: tomt nr 4	4-30	45.00			
	Sydväst: ej tomtindelad mark av kvarteret	30-31	26.69			
	Nordväst: tomt nr 2	31-3	45.00			
4	Nordost: Ringvägen	4-5	25.24	Av Västerteg 47:1	1169	1169
	Sydost: tomt nr 5	5-29	45.00			
	Sydväst: ej tomtindelad mark av kvarteret	29-30	26.70			
	Nordväst: tomt nr 3	30-4	45.00			

Tomt nr	Tomten angränsar			I tomten ingår		Tomtens areal m ²
	tomt, gata, plats e. d.	mellan gräns-punkterna	med längd m	fastighet, fastighetsdel eller tomtområde	areal m ²	
1	2	3	4	5	6	7
5	Nordost: Ringvägen	5-6	25.24	Av Västerteg 47:1	1169	1169
	Sydost: tomt nr 6	6-28	45.00			
	Sydväst: ej tomtindelad					
	mark av kvarteret	28-29	26.71			
	Nordväst: tomt nr 4	29-5	45.00			
6	Nordost: Ringvägen	6-7	25.49	Av Västerteg 47:1	1172	1172
	Sydost: parkmark	7-27	45.00			
	Sydväst: mark för allmänt ändamål	27-26	12.00			
	Sydväst: ej tomtindelad					
	mark av kvarteret	26-28	14.62			
	Nordväst: tomt nr 5	28-6	45.00			
Umeå den 12 december 1962.						
 distriktslänsmätare						
Förslaget godkännes och medgiva vi att byggnadsnämnden företager ärendet till avgörande utan utställning enligt 34 § 2 mom. byggnadsstadgan.						
 ägare av Västerteg 14:26 Johan Rudolf Kröger			 kommunalnämndens ordförande för Umeå landskommun, ägare av Västerteg 47:1.			
Tillhör byggnadsnämndens beslut den 12.12.1962, § 819, betygar:						
						 byggnadsnämnden ordförande

