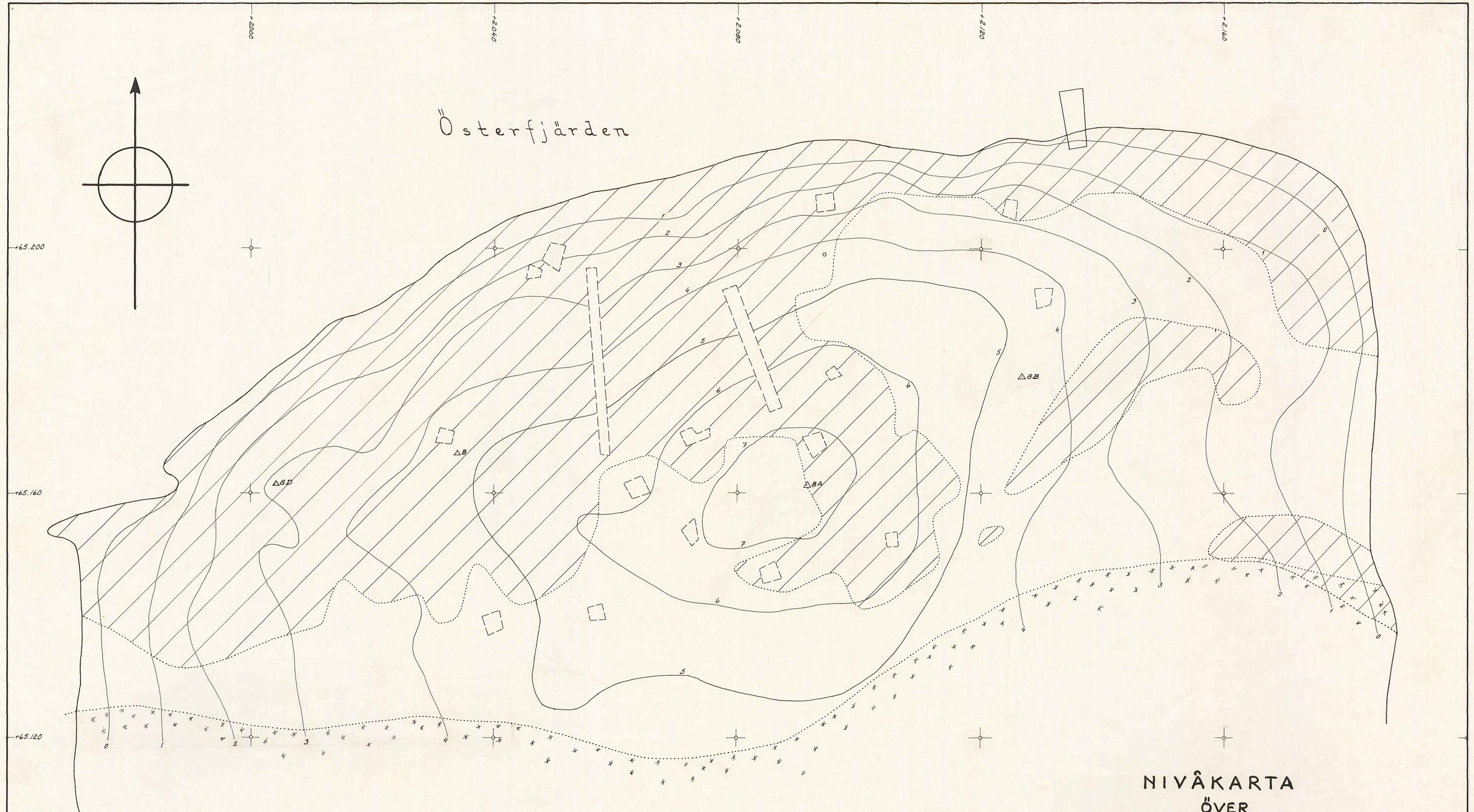




# Österfjärden



- Berg i dagen
- Skogsmark
- Skärning

Skala 1:400



## NIVÅKARTA ÖVER NORRA DELEN AV STORMSKÄR

Upprättad å stadsingenjörskontoret i Umeå  
den 14 september 1953 av

*Lars Granström*  
mätningstekniker.

ARKIVAKT 8/1958  
Stormskär