

Förslag till ändrad tomtindelning inom del av kvarteret Flaggan i Umeå

Upprättat 31 januari 1944 av

Stadsingenjör, mättningsman

Till denna karta hör särskild beskrivning


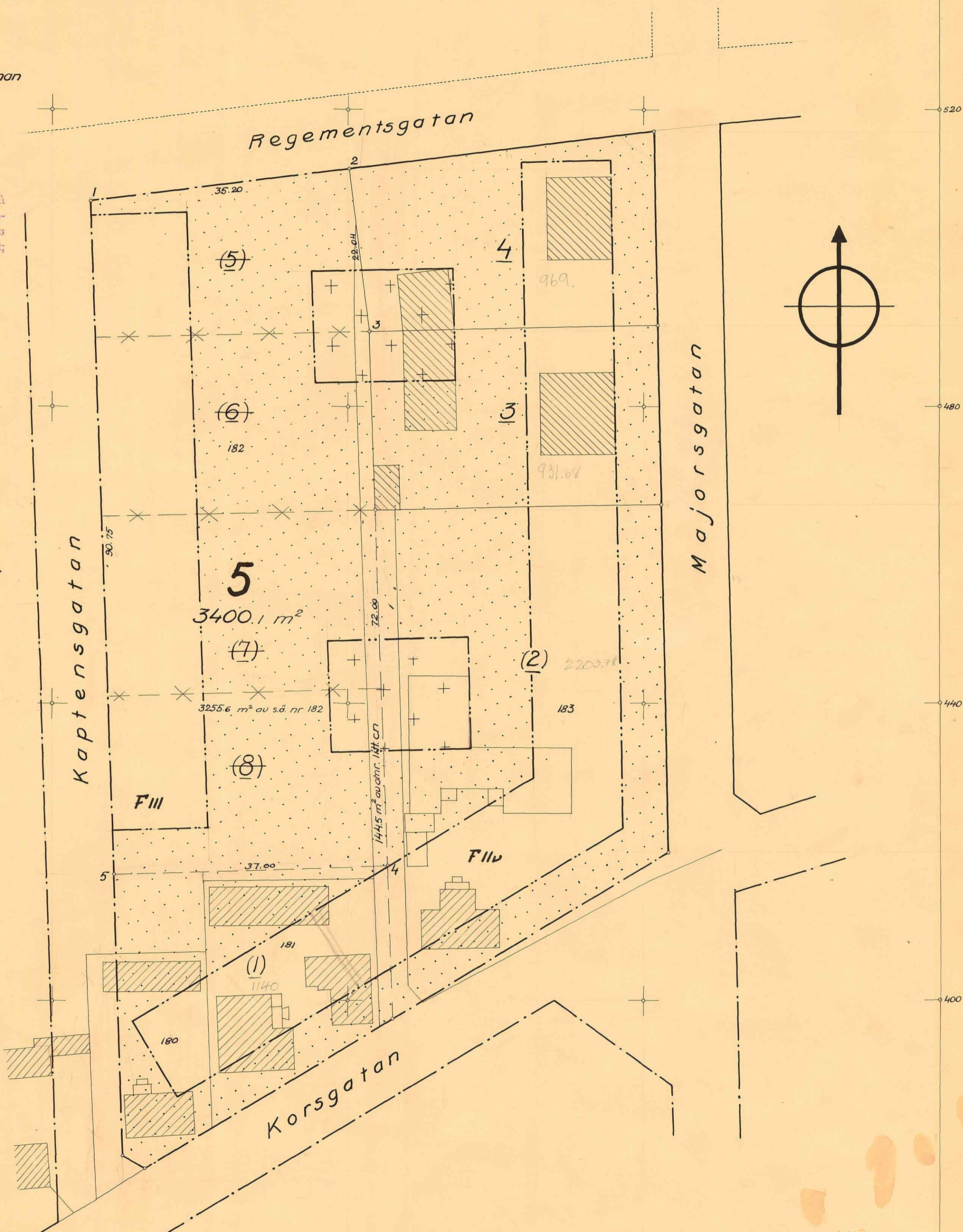
År 1944 den 6 mars fastställdes å denna karta angivna tomtindelning, vilket beslut på grund av vederbörlig oaktad godkännande omedelbart vunnit laga kraft; betygar Umeå i landskansliet som ovan.

Stämpel kr. 1:- På tjänstens vägnar
E. Nordlander
E. Nordlander



År 1944 den 10 mars har Magistraten i Umeå å de genom den här tecknade tomtindelningen uppkomna tomterna fastställt de registerbeteckningar, kartan utvisar; betygar. På Magistratens vägnar:


Arvid Carlsson



Koordinatförteckning

nr	x	y
1	80.507.75	1.774.76
2	.512.03	.739.82
3	.490.16	.737.10
4	.418.20	.734.64
5	.417.05	.771.62

Skala 1:400



- Gällande stadsplanegräns
- Fastighetsgräns, tomtgräns
- Administrativ tomtgräns föreslagen att utgå
- Gräns för område med olika stadsplanebestämmelser
- 5** Föreslagen beteckning å tomt
- (8)** Administrativt tomtnummer föreslaget att utgå
- Befintlig byggnad
- Beteckningar hänförande sig till stadsplanebestämmelser

Stadsingenjörskontoret i Umeå
arkivakt 8 1944
Kvarteret: Flaggan
Tomten nr: 5