

År 1939 den 31 maj har Magistraten i Umeå & de genom den här betänkta tomtdelningen uppkomna tomterna fastställt de registerbeteckningar, karten visar; betygar. På Registrations vägnar:

*Simon Andersson*

# Förslag till tomtdelning inom kvarteret Kölen i Umeå

Uppgjort i maj 1939 av

*K. L. Lintell*  
Stadsingenjör, mättningsman

Till denna karta hör särskild beskrivning

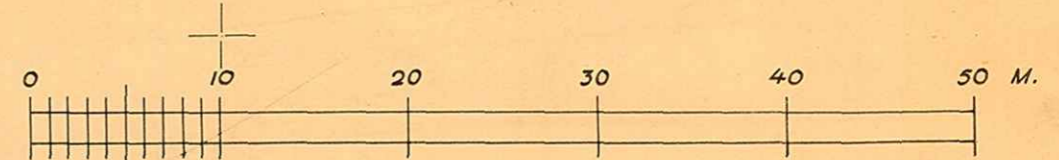
Kammarkens i Västeråsens län har genom beslut denna dag fastställt i denna karta skeddlygjorda tomtindelning inom kvarteret Kölen i Umeå stad; betygat Umeå i landskapsrådet den 17 juni 1939.

På Registrations vägnar:  
*Min Amnren*



*Bömpel i krona*

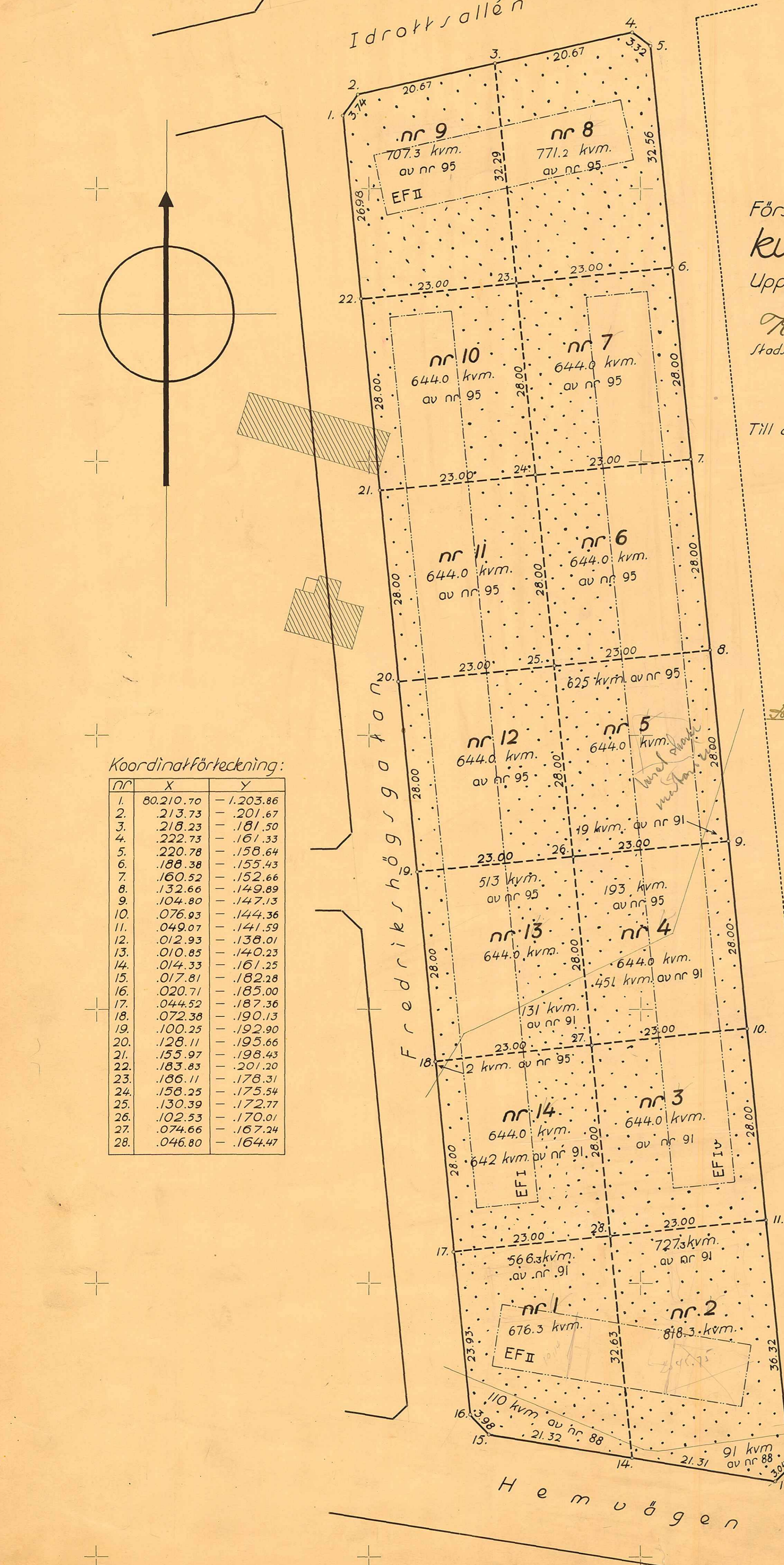
- Gällande kvartersgräns
- - - - - Förelagen tomtgräns
- · · · · Gräns för allmän plats
- · · · · " " områden med olika stadsplanebestämmelser
- Fastighetsgräns
- nr 5 Förelagen beteckning å tomt
- nr 95 Stadsrågobeteckning
- EFI Beteckning hänförande sig till stadsplanebestämmelser



Skala 1:400

Koordinatförteckning:

nr	X	Y
1.	80.210.70	-1.203.86
2.	213.73	-201.67
3.	218.23	-181.50
4.	222.73	-161.33
5.	220.78	-158.64
6.	188.38	-155.43
7.	160.52	-152.66
8.	132.66	-149.89
9.	104.80	-147.13
10.	76.93	-144.36
11.	49.07	-141.59
12.	21.93	-138.01
13.	10.85	-140.23
14.	14.33	-161.25
15.	17.81	-182.28
16.	20.71	-185.00
17.	44.52	-187.36
18.	72.38	-190.13
19.	100.25	-192.90
20.	128.11	-195.66
21.	155.97	-198.43
22.	183.83	-201.20
23.	186.11	-178.31
24.	158.25	-175.54
25.	130.39	-172.77
26.	102.53	-170.01
27.	74.66	-167.24
28.	46.80	-164.47



Stadsingenjörskontoret i Umeå

arkivakt 8 | 1939

Kvarteret: Kölen

Tomten nr: \_\_\_\_\_

Stadsågan nr: \_\_\_\_\_

12. 0.2. 6/7  
127.

delgivet d. 28/6 - 39

BYGGNADSNÄMNDEN I UMEÅ STAD  
Bok. d. 28/6 1939. D. nr 239/1939  
Efter protokollet § .....

708/1939.

481-10  
E.D. 1939


Länsstyrelsens i Väster-

bottens län resolution i fråga om fast-  
ställelse av tomtindelning inom kvarte-  
ren Jullen och Kölen i Umeå stad;

Given efter anslag Umeå i lands-

kansliet den 14 juni 1939.

Sedan byggnadsnämnden i Umeå vid sammanträde den 30 mars  
1939 uppdragit åt mätningssmannen, stadsingenjören K.-F. Lofstedt,  
att upprätta förslag till tomtindelning inom kvarteren Jullen  
och Kölen i staden, har Lofstedt upprättat sådana förslag jämte  
kartor och beskrivningar. Enligt förslagen skulle kvarteret  
Jullen indelas i sex tomter, betecknade n:ris 1 - 6 och inne-  
hållande i areal tomten nr 1 747,2 kvadratmeter, tomten nr 2  
683,0 kvadratmeter, tomten nr 3 644,0 kvadratmeter, tomten nr  
4 707,0 kvadratmeter, tomten nr 5 800,3 kvadratmeter och tom-  
ten nr 6 644,0 kvadratmeter. Kvarteret Kölen skulle indelas i  
fjorton tomter, betecknade n:ris 1 - 14 och i areal innehållande  
tomten nr 1 676,3 kvadratmeter, tomten nr 2 818,3 kvadratmeter,  
envar av tomterna n:ris 3,4,5,6,7,10,11,12,13 och 14 644,0  
kvadratmeter, tomten nr 8 771,2 kvadratmeter samt tomten nr 9  
707,3 kvadratmeter.



Stämpel 6:-  
Granskningsavgift 48:-

Summa 54:-

Byggnadsnämnden i Umeå

2480K-8/1939

Vid sammanträde den 25 maj 1939 har byggnadsnämnden beslutat antaga förslagen, vilka blivit av vederbörande lämnade utan anmärkning.

Byggnadsnämnden har därefter hit överlämnat förslagen jämte därtill hörande handlingar för fastställelseprövning.

Länsarkitekten i länet har avgivit infordrat yttrande i ärendet.

Länsstyrelsen, som tagit handlingarnas innehåll i övervägande, prövar med stöd av 8 § stadsplanelagen den 29 maj 1931 skäligt till efterrättelse fastställa ifrågavarande förslag till tomtindelning inom kvarteren Jullen och Kölen i Umeå stad.

Jämlikt 2 § i Kungl. Kungörelsen den 15 juni 1935 angående avgifter för av tjänsteman vid länsarkitektorganisationen utförd granskning av vissa ärenden ålägger länsstyrelsen Umeå stad att erlægga avgift för den av länsarkitekten i ärendet verkställda granskningen med fyrtioåtta kronor.

Den, som är missnöjd med detta beslut har att, vid talans förlust, inom en månad från denna dag däröver anföra besvär hos Könungen, vilka besvär skola ingivas eller i betalt brev insändas till Kungl. Kommunikationsdepartementet; dock att klagan ej må

föras av byggnadsnämnden eller av sakägare, som skriftligen  
godkänt förslaget.

*etc*

År och dag som ovan

*G. Rosen*

*Min Ångra*

Att, såvitt härstädes fört diarium utvisar, besökt  
över detta utslag icke inom föreskriven tid, på  
~~vad värden~~..... 19..... blivit  
här anförda, betygar & tjänstens vägnar:  
Stockholm den..... 17. aug. .... 1939.

*Sagmar Söberg*  
Registrator i Kungl. Kommunikationsdepartementet.

År 1939 den 21 augusti har Magistraten i Umeå & de genom  
den här ovan omförmälda tomtindelningen uppkomna tomterna fast-  
ställt de registerbeteckningar karborna utvisa, betygar

På Magistratens vägnar:

*Umeå*