

Karta

rörande förslag till tomtindelning av kvarteret

OXEN

från Tegs samhälle, Umeå socken,

Västerbottens län,

upprättad år 1962 av

Karl Gindögen

distriktsarkitektare

Skala 1:400

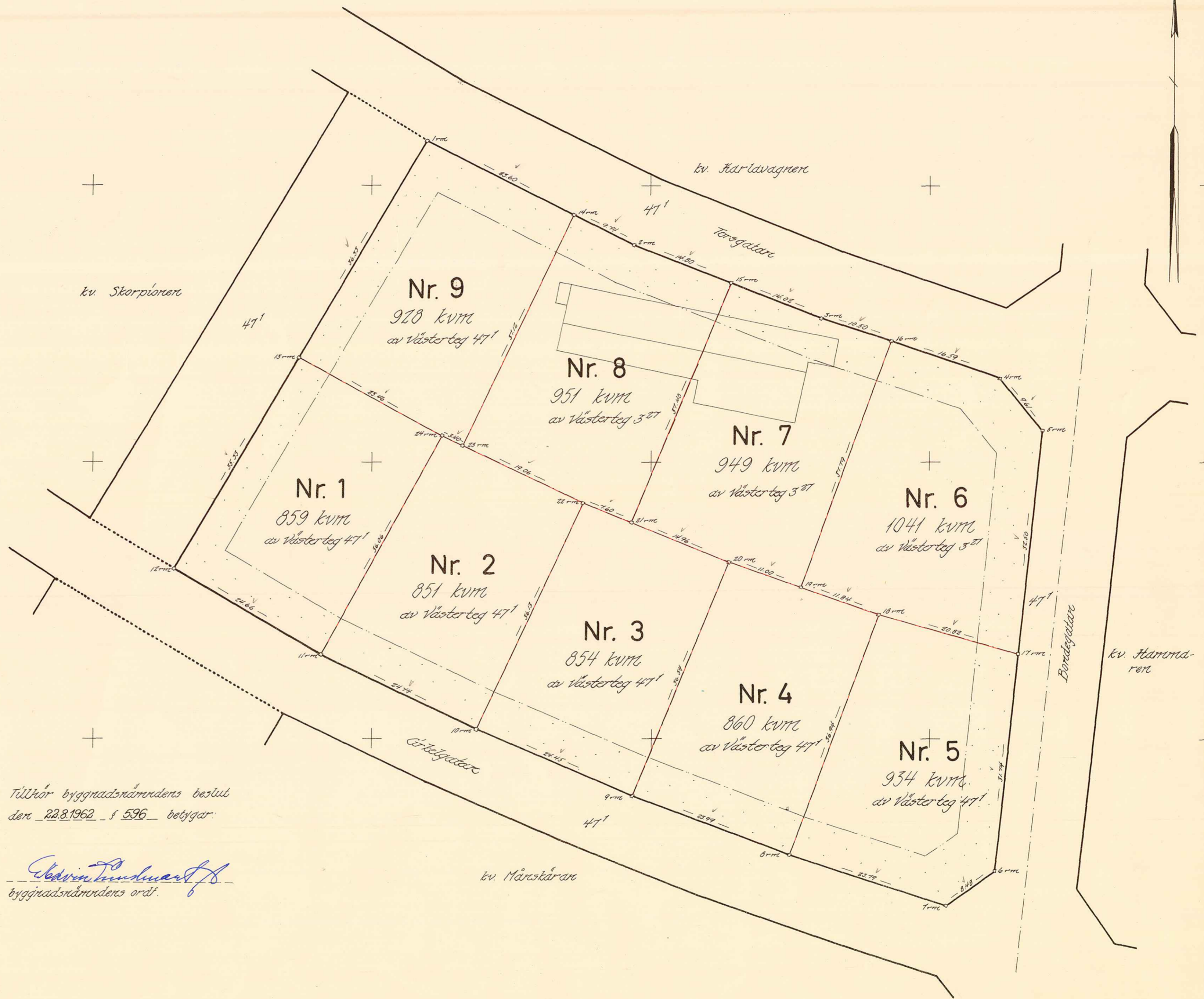


Beteckningar

- Kvarteregräns.
- Tomtgräns.
- Fastighetsgräns.
- Område som ej får bebyggas.

Kvarteretsförteckning

Fk.	Maré	x	y
1	mm	78206.49	91707.92
2	"	191.50	737.70
3	"	180.90	764.50
4	"	172.15	790.14
5	"	164.70	796.21
6	"	100.83	789.37
7	"	095.80	782.54
8	"	103.32	759.97
9	"	111.81	737.53
10	"	121.44	715.06
11	"	132.13	692.75
12	"	144.74	671.56
13	"	175.13	689.43
14	"	195.88	729.00
15	"	186.06	751.46
16	"	177.51	774.44
17	"	132.39	792.75
18	"	138.00	772.70
19	"	141.99	761.55
20	"	145.70	751.20
21	"	151.34	737.34
22	"	154.20	730.30
23	"	162.35	713.07
24	"	78163.80	97110.00



Tillhör byggnadsnämndens beslut
den 22.8.1962 § 596 betygat.

Eldvin Lundqvist
byggnadsnämndens ordf.

År 1962 den 2 november fastställdes å
denna karta angivna tomtindelning, vilket beslut
jämligt 150 § 3 st. byggnadslagen vunnit laga kraft;
betygat Umeå i landskansliet som ovan.



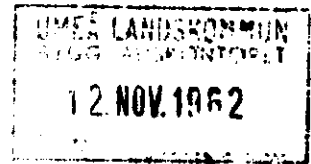
På tjänstens vägnar:
Karl Gindögen

St. kr. 1:—

Dr. T 20/61

LÄNSSTYRELSEN
I
VÄSTERBOTTENS LÄN

III G3 128 62



Nr

R E S O L U T I O N

Länsstyrelsen i Västerbottens län fastställer, med stöd av 33 § byggnadslagen, ett av byggnadsnämnden i Umeå landskommun den 22 augusti 1962 antaget förslag till tomtindelning inom kvarteret Oxen i Tegs samhälle i kommunen, vilket förslag åskådliggjorts å en av distriktslantmätaren Lars Björkgren år 1962 upprättad karta med tillhörande beskrivning den 20 augusti 1962.

Enligt det sålunda fastställda förslaget indelas kvarteret i nio tomter, betecknade nr 1 - 9.

Jämlikt 150 § tredje stycket byggnadslagen må klagan över detta beslut icke föras.

Länsstyrelsen fastställer tillika de å kartan och i beskrivningen använda tomtbeteckningarna.

Umeå i landskansliet den 2 november 1962

På länsstyrelsens vägnar:

Lennart Ärenman

Leopold Nilsson


Stämpel 6:-

Åo å karta 1:-

d. 5/11 62/64

Byggnadsnämnden i Umeå landskommun
Kommunalkontoret Teg.

2480 K - 85/1962



9442

4463 128 62
13 OKT 1962

4rk.

BESKRIVNING

till tomtindelning av kvarteret O X E N inom Tegs samhälle, Umeå socken, Västerbottens län.

Förutsättningar, motiv m. m.

Till grund för tomtindelningen ligger en den 16 jan. 1962 fastställd stadsplan.

Kvarteret har tidigare icke varit föremål för tomtindelning.

Kvarteret är avsett för bostadsändamål.

Nedanstående fastigheter och sakägare beröras av tomtindelningsförslaget (hämtade ur lagfartsböckerna)

Fastighet	Ägare	Adress
Västerteg 3:27	Db efter Nils Hilding Vikström	Box 1213, Teg
" 47:1	Umeå landskommun	Teg

*död 1872-89. En på 20 Högskolan
Wickström och vid Högskolan
som en del av den 111*

Genom den föreslagna tomtindelningen indelas kvarteret i tomter, vilka beskrivas sålunda:

Tomt nr	Tomten angränsar			I tomten ingår		Tomtens areal m ²
	tomt, gata, plats e. d.	melan gräns-punkterna	med längd m	fastighet, fastighetsdel eller tomtområde	areal m ²	
1	2	3	4	5	6	7
1	Norr: tomt nr 9	13-24	23.46 ✓	Av Västerteg 47:1	859	859 ✓
	Öster: tomt nr 2	24-11	36.06 ✓			
	Söder: Cirkelgatan	11-12	24.66 ✓			
	Väster: parkmark	12-13	35.33 ✓			
2	Norr: tomt nr 9	24-23	3.40 ✓	Av Västerteg 47:1	851	851 ✓
	Norr: tomt nr 8	23-22	19.06 ✓			
	Öster: tomt nr 3	22-10	36.13 ✓			
	Söder: Cirkelgatan	10-11	24.74 ✓			
	Väster: tomt nr 1	11-24	36.06 ✓			
3	Norr: tomt nr 8	22-21	7.60 ✓	Av Västerteg 47:1	854	854 ✓
	Norr: tomt nr 7	21-20	14.96 ✓			
	Öster: tomt nr 4	20-9	36.54 ✓			
	Söder: Cirkelgatan	9-10	24.45 ✓			
	Väster: tomt nr 2	10-22	36.13 ✓			
4	Norr: tomt nr 7	20-19	11.00 ✓	Av Västerteg 47:1	860	860 ✓
	Norr: tomt nr 6	19-18	11.84 ✓			
	Öster: tomt nr 5	18-8	36.94 ✓			
	Söder: Cirkelgatan	8-9	23.99 ✓			
	Väster: tomt nr 3	9-20	36.54 ✓			
5	Norr: tomt nr 6	18-17	20.82 ✓	Av Västerteg 47:1	934	934 ✓
	Öster: Bondegatan	17-6	31.74 ✓			
	Sydöst: gatuhörn	6-7	8.48 ✓			
	Söder: Cirkelgatan	7-8	23.79 ✓			
	Väster: tomt nr 4	8-18	36.94 ✓			

Tomt nr	Tomten angränsar			I tomten ingår		Tomtens areal m ²
	tomt, gata, plats e. d.	mellan gräns-punkterna	med längd m	fastighet, fastighetsdel eller tomtområde	areal m ²	
1	2	3	4	5	6	7
6	Norr: Torsgatan	16-4	16.59 ✓	Av Västerteg 3:27	1041	1041 ✓
	Nordöst: gatuhörn	4-5	9.61 ✓			
	Öster: Bondegatan	5-17	32.50 ✓			
	Söder: tomt nr 5	17-18	20.82 ✓			
	Söder: tomt nr 4	18-19	11.84 ✓			
	Väster: tomt nr 7	19-16	37.79 ✓			
7	Norr: Torsgatan	15-3	14.02 ✓	Av Västerteg 3:27	949	949 ✓
	Norr: "	3-16	10.50 ✓			
	Öster: tomt nr 6	16-19	37.79 ✓			
	Söder: tomt nr 4	19-20	11.00 ✓			
	Söder: tomt nr 3	20-21	14.96 ✓			
	Väster: tomt nr 8	21-15	37.48 ✓			
8	Norr: Torsgatan	14-2	9.74 ✓	Av Västerteg 3:27	951	951 ✓
	Norr: "	2-15	14.80 ✓			
	Öster: tomt nr 7	15-21	37.48 ✓			
	Söder: tomt nr 3	21-22	7.60 ✓			
	Söder: tomt nr 2	22-23	19.06 ✓			
	Väster: tomt nr 9	23-14	37.12 ✓			
9	Norr: Torsgatan	1-14	23.60 ✓	Av Västerteg 47:1	928	928 ✓
	Öster: tomt nr 8	14-23	37.12 ✓			
	Söder: tomt nr 2	23-24	3.40 ✓			
	Söder: tomt nr 1	24-13	23.46 ✓			
	Väster: parkmark	13-1	36.33 ✓			

Tomt nr	Tomten angränsar			I tomten ingår		Tomtens areal m ²
	tomt, gata, plats e. d.	mellan gräns-punkterna	med längd m	fastighet, fastighetsdel eller tomtområde	areal m ²	
1	2	3	4	5	6	7

Umeå den 20 augusti 1962

Einar Höglund
distriktslantmätare

Förslaget godkännes och medgiva vi att byggnadsnämnden företager ärendet till avgörande utan att utställning företages enligt 34 § 2 mom. byggnadsstadgan.

Olaf Faggeus.....

för Umeå landskommun, ägare av Västerteg 47:1.

Agnes Vikström.....

Agnes Margareta Vikström för dödsboet efter Nils Hilding Vikström, ägare av Västerteg 3:27.

Tillhör byggnadsnämndens beslut den 22.8.1962, § 596 betygar.

Edvin Sundmark
byggnadsnämndens ordf.

Tillhör länsstyrelsens i Västerbottens län beslut den 2 / 11 1962. Umeå i landskansliet som ovan.

På tjänstens vägnar:

Kajsa Johansson