

Karta


rörande förslag till tomtdelning

NORRSKENET

inom Tegs samhälle, Umeå socker,
Västerbottens län,
upprättad år 1962 av

Carl Eriksson
distriktslantmätare

Skala 1:400



Beteckningar

- Kvartergränser
- - - Tomtgränser
- - - Fastighetsgränser
- Område som ej får byggas
- y Område som hålles tillgängligt för skolor av rasstämmande

Koordinatförteckning

Pkt.	Mark	x	y
1	"	78426.62	97448.94
2	"	417.21	495.53
3	"	407.63	492.64
4	"	395.71	489.85
5	"	383.64	487.02
6	"	371.46	486.65
7	"	359.22	486.26
8	"	346.94	486.71
9	"	333.85	488.12
10	"	320.11	491.21
11	"	303.37	492.46
12	"	284.81	491.40
13	"	266.28	490.80
14	"	247.77	490.66
15	"	229.25	490.97
16	"	210.72	491.75
17	"	192.14	492.98
18	"	173.50	494.66
19	"	154.79	496.80
20	"	135.98	499.38
21	"	117.06	502.41
22	"	98.38	506.42
23	"	79.14	511.32
24	"	59.22	517.20
25	"	38.62	524.34
26	"	17.44	532.80
27	"	4.14	542.29
28	"	-10.50	552.70
29	"	-29.09	563.99
30	"	-47.80	576.00
31	"	-65.40	588.30
32	"	-82.50	601.30
33	"	-98.70	615.30
34	"	-113.23	630.34

Tillhör byggnadsnämndens beslut
den 8.8.1962 s. 555 betyg:

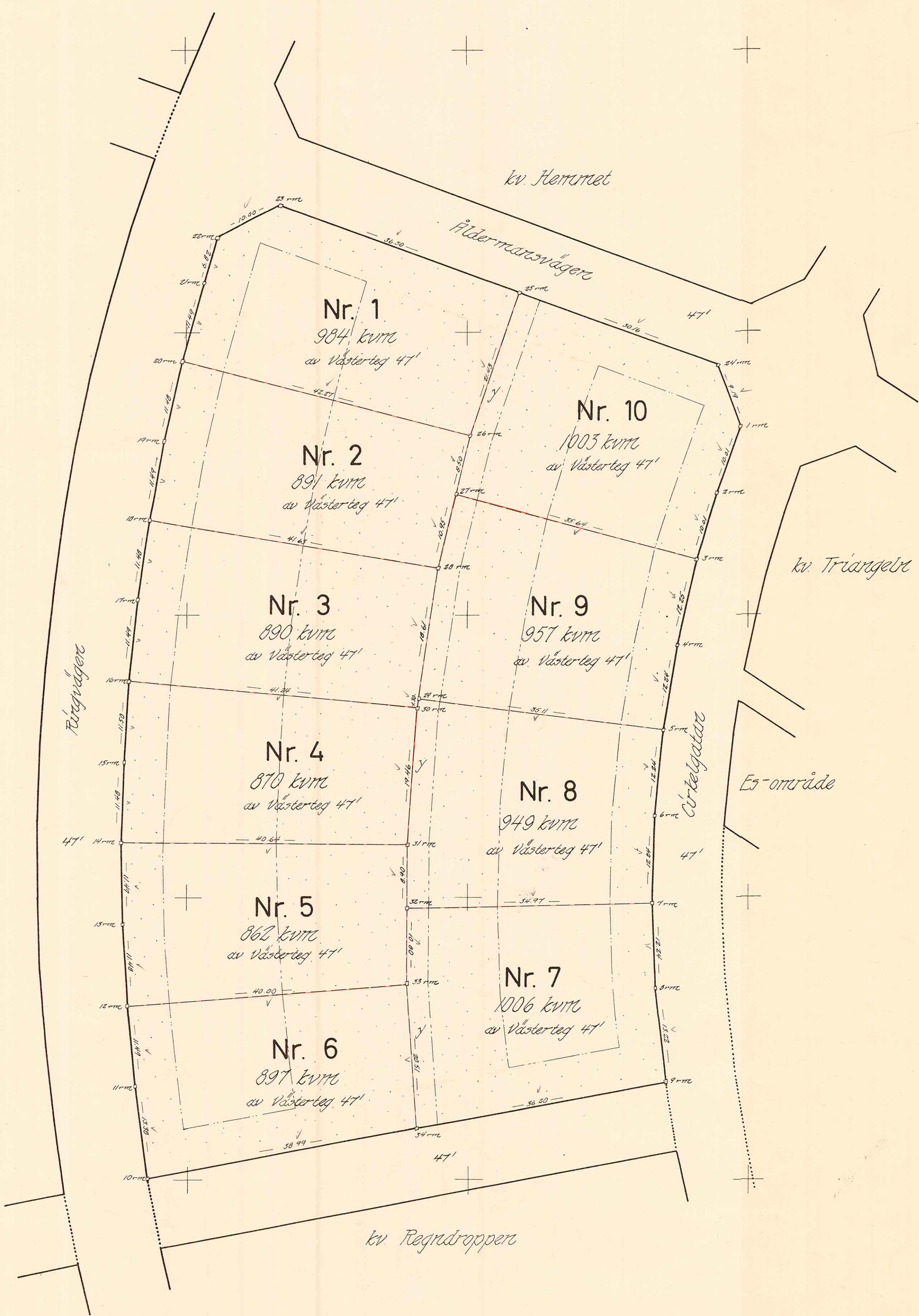
Byggnadsnämnden
byggnadsnämndens ordf.



År 1962 den 27 oktober fastställdes å
denna karta angivna tomtdelning, vilket beslut
jämfört 150 § 3 st. byggnadslagen vunnit laga kraft;
betygar Umeå i landskansliet som ovan.

På tjänstens vägnar:
Lars Johansson

Dnr. T 12/61



LÄNSKOMMUN
KONTORET
6. NOV. 1962

Nr

R E S O L U T I O N

Länsstyrelsen i Västerbottens län fastställer, med stöd av 33 § byggnadslagen, ett av byggnadsnämnden i Umeå landskommun den 8 augusti 1962 antaget förslag till tomtindelning inom kvarteret Norrskenet i Tegs samhälle i kommunen, vilket förslag åskådliggjorts å en av distriktslantmätaren Lars Björkgren år 1962 upprättad karta med tillhörande beskrivning den 6 augusti 1962.

Enligt det sålunda fastställda förslaget indelas kvarteret i tio tomter, betecknade nr 1 - 10.

Jämlikt 150 § tredje stycket byggnadslagen må klagan över dett beslut icke föras.

Länsstyrelsen fastställer tillika de å kartan och i beskrivningen använda tomtbeteckningarna.


Umeå i landskansliet den 27 oktober 1962

På länsstyrelsens vägnar:

Lennart Årenman

Lennart Årenman

Leopold Nilsson
Leopold Nilsson



9356

Stämpel 6:-
do å karta 1:-
2. 31/10 -62/4

Byggnadsnämnden i Umeå landskommun
Kommunalkontoret, Teg. 2480K-84/1962

BESKRIVNING

till tomtindelning av kvarteret

NORRSKENET inom Tegs samhälle,
Umeå socken, Västerbottens län.

Förutsättningar, motiv m. m.

Till grund för tomtindelning ligger en den 16 jan. 1962 fastställd stadsplan.

Kvarteret har tidigare icke varit föremål för tomtindelning.

Kvarteret är avsett att bebyggas med bostadsfastigheter.

Nedanstående fastigheter och sakägare beröras av tomtindelningsförslaget (hämtade ur lagfartsböckerna).

Fastighet	Ägare, adress
Västerteg 47 ¹	Umeå landskommun, Teg

Förslaget godkännes och medgiva vi att byggnadsnämnden företager ärendet till avgörande utan att utställning företages enligt 34 § 2 mom. byggnadsstadgan.

.....*Olaf Lofgren*.....

för Umeå landskommun, ägare
av Västerteg 47:1.

Tillhör länsstyrelsens i Västerbottens
län beslut den 27/10 1962. Umeå i lands-
kansliet som ovan.

På tjänstens vägnar:

Hayden Johansson

Genom den föreslagna tomtindelningen indelas kvarteret i tomter, vilka beskrivas sålunda:

Tomt nr	Tomten angränsar			I tomten ingår		Tomtens areal m ²
	tomt, gata, plats e. d.	mellan gräns-punkterna	med längd m	fastighet, fastighetsdel eller tomtområde	areal m ²	
1	2	3	4	5	6	7
1	Norr: Åldermansvägen	23-25	36.30 ✓	Av Västerteg 47 ¹	984	984 ✓
	Öster: tomt nr 10	25-26	21.43 ✓			
	Söder: tomt nr 2	26-20	42.27 ✓			
	Väster: Ringvägen	20-21	11.49 ✓			
	Väster: Ringvägen	21-22	6.82 ✓			
	Nordväst: gatuhörn	22-23	10.00 ✓			
2	Norr: tomt nr 1	20-26	42.27 ✓	Av Västerteg 47 ¹	891	891 ✓
	Öster: tomt nr 10	26-27	8.50 ✓			
	Öster: tomt nr 9	27-28	10.95 ✓			
	Söder: tomt nr 3	28-18	41.63 ✓			
	Väster: Ringvägen	18-19	11.49 ✓			
	Väster: Ringvägen	19-20	11.48 ✓			
3	Norr: tomt nr 2	18-28	41.63 ✓	Av Västerteg 47 ¹	890	890 ✓
	Öster: tomt nr 9	28-29	18.61 ✓			
	Öster: tomt nr 8	29-30	1.30 ✓			
	Söder: tomt nr 4	30-16	41.24 ✓			
	Väster: Ringvägen	16-17	11.49 ✓			
	Väster: Ringvägen	17-18	11.48 ✓			
4	Norr: tomt nr 3	15-30	41.24 ✓	Av Västerteg 47 ¹	870	870 ✓
	Öster: tomt nr 8	30-31	19.46 ✓			
	Söder: tomt nr 5	31-14	40.64 ✓			
	Väster: Ringvägen	14-15	11.48 ✓			
	Väster: Ringvägen	15-16	11.50 ✓			

Tomt nr	Tomten angränsar			I tomten ingår		Tomtens areal m ²
	tomt, gata, plats e. d.	mellan gräns-punkterna	med längd m	fastighet, fastighetsdel eller tomtområde	areal m ²	
1	2	3	4	5	6	7
5	Norr: tomt nr 4	14-31	40.64 ✓	Av Västerteg 47 ¹	862	
	Öster: tomt nr 8	31-32	8.90 ✓			
	Öster: tomt nr 7	32-33	10.80 ✓			
	Söder: tomt nr 6	33-12	40.00 ✓			
	Väster: Ringvägen	12-13	11.48 ✓			
	Väster: Ringvägen	13-14	11.49 ✓			
6	Norr: tomt nr 5	12-33	40.00 ✓	Av Västerteg 47 ¹	897	
	Öster: tomt nr 7	33-34	20.51 ✓			
	Söder: parkmark	34-10	38.99 ✓			
	Väster: Ringvägen	10-11	13.38 ✓			
	Väster: Ringvägen	11-12	11.49 ✓			
7	Norr: tomt nr 8	32-7	34.97 ✓	Av Västerteg 47 ¹	1006	
	Öster: Cirkelgatan	7-8	12.24 ✓			
	Öster: Cirkelgatan	8-9	13.22 ✓			
	Söder: parkmark	9-34	36.20 ✓			
	Väster: tomt nr 6	34-33	20.51 ✓			
	Väster: tomt nr 5	33-32	10.80 ✓			
8	Norr: tomt nr 9	29-5	35.11 ✓	Av Västerteg 47 ¹	949	
	Öster: Cirkelgatan	5-6	12.24 ✓			
	Öster: Cirkelgatan	6-7	12.24 ✓			
	Söder: tomt nr 7	7-32	34.97 ✓			
	Väster: tomt nr 5	32-31	8.90 ✓			
	Väster: tomt nr 4	31-30	19.46 ✓			
	Väster: tomt nr 3	30-29	1.30 ✓			

Tomt nr	Tomten angränsar			I tomten ingår		Tomtens areal m ²
	tomt, gata, plats e. d.	mellan gräns-punkterna	med längd m	fastighet, fastighetsdel eller tomtområde	areal m ²	
1	2	3	4	5	6	7
9	Norr: tomt nr 10	27-3	35.64 ✓	Av Västertor 47 ¹	957	
	Öster: Cirkelgatan	3-4	12.25 ✓			
	Öster: Cirkelgatan	4-5	12.24 ✓			
	Söder: tomt nr 8	5-29	35.11 ✓			
	Väster: tomt nr 3	29-28	18.61 ✓			
	Väster: tomt nr 2	28-27	10.95 ✓			957 ✓
10	Norr: Åldermansvägen	25-24	30.16 ✓	Av Västerteg 47 ¹	1003	
	Nordost: gatuhörn	24-1	9.19 ✓			
	Öster: Cirkelgatan	1-2	10.01 ✓			
	Öster: Cirkelgatan	2-3	10.01 ✓			
	Söder: tomt nr 9	3-27	35.64 ✓			
	Väster: tomt nr 2	27-26	8.50 ✓			
	Väster: tomt nr 1	26-25	21.43 ✓			1003 ✓
<p>Umeå den 6 augusti 1962</p> <p><i>Jan Björkgren</i></p> <p>distriktslantmätare</p>						
<p>Tillhör byggnadsnämndens beslut den 3.8.1962, § 555, betygar:</p> <p><i>Byggnadsnämnden</i></p> <p>Byggnadsnämndens ordf.</p>						