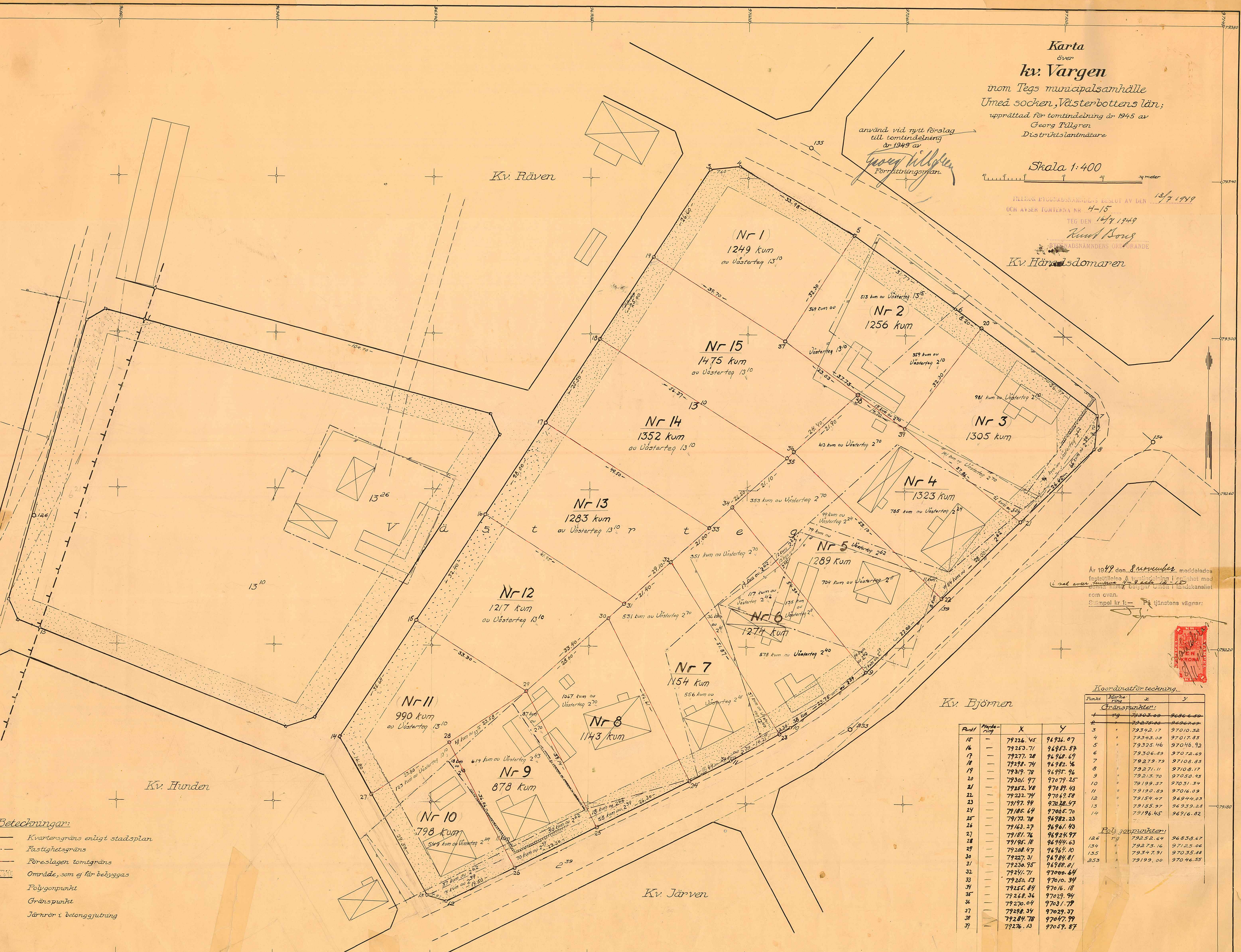


Karta
öfver
Kv. Vargen
inom Tegs municipalsamhälle
Umeå socken, Västerbottens län;
upprättad för tomtindelning år 1945 av
Georg Tillgren
Distriktslantmätare

Skala 1:400

använd vid nytt förslag
till tomtindelning
år 1949 av
Georg Tillgren
Förbättringsplan.

FILLEN BYGGRÅDSNÄMNDENS BESLUT AV DEN 12/4 1949
OCH ÅYSER TANTERNA NR 4-15
TEG DEN 14/4 1949
Knut Borg
BYGGRÅDSNÄMNDENS ORDFÖRANDE



År 1949 den... meddelades
faststället & tomtindelning i öfverensstämmelse med
den tekniska bygghuset i landskansliet
som ovan.
Stämpel kr 1:- På tjänstens vägnar:



Koordinatförteckning

Markn. Pkt.	X	Y
15	79226.45	96936.07
16	79253.71	96953.57
17	79277.28	96968.69
18	79298.74	96982.46
19	79319.78	96995.96
20	79301.97	97079.25
21	79282.48	97089.43
22	79232.74	97049.58
23	79197.94	97028.57
24	79185.64	97045.70
25	79173.78	96982.23
26	79163.27	96961.43
27	79181.76	96924.97
28	79198.18	96944.63
29	79208.47	96961.10
30	79227.31	96984.81
31	79230.95	96988.81
32	79241.71	97000.64
33	79250.53	97010.34
34	79255.84	97016.18
35	79268.36	97029.94
36	79270.04	97031.79
37	79298.34	97029.37
38	79284.78	97047.99
39	79276.13	97059.87

Beteckningar:
 - - - - - Kvartersgräns enligt stadsplan
 - - - - - Fastighetsgräns
 - - - - - Förslagen tomtegräns
 [Stippled Area] Område, som ej får bebyggas
 [Crosshair] Polygonpunkt
 [Circle] Gränspunkt
 [Line] Järnrör i betonggjutning

Akt nr F164

To 41 E.D.1949

Länsstyrelsens i Västerbottens

län resolution i anledning av byggnadsnämndens i Tegn municipalsamhälle den 13 juli 1949 fattade, länsstyrelsens prövning underställda beslut, varigenom byggnadsnämnden antagit ett av förrättningsmannen för tomtmätningar år 1949 upprättat förslag till tomtindelning av kvarteret Vargen i samhället, i vilket ärende överlantmätaren och länsarkitekten i länet avgivit yttranden; given efter anslag Umeå i landskansliet den 8 november 1949.

Länsstyrelsen finner skäligen fastställa ifrågavarande beslut, i vad det avser de å förslaget med nr:ris 4 - 9 och 12 - 15 betecknade tomterna.


Länsstyrelsen föreskriver tillika, att de genom tomtindelningen nybildade tomterna skola åsättas följande registerbeteckningar:

för tomten nr 4	beteckningen	<u>Tomten nr 4 i kvarteret Vargen</u>
" "	" 5	<u>Tomten nr 5 i kvarteret Vargen</u>
" "	" 6	<u>Tomten nr 6 i kvarteret Vargen</u>

Stämpel kr. 6:-
 Granskningsavgift " 34:-
 Summa kr. 40:-

Byggnadsnämnden i Tegn municipalsamhälle.

2480K-83/1949



för tomten nr 7	beteckningen	<u>Tomten nr 7 i kvarteret Vargen</u>
" " " 8 "		<u>Tomten nr 8 i kvarteret Vargen</u>
" " " 9 "		<u>Tomten nr 9 i kvarteret Vargen</u>
" " " 12 "		<u>Tomten nr 12 i kvarteret Vargen</u>
" " " 13 "		<u>Tomten nr 13 i kvarteret Vargen</u>
" " " 14 "		<u>Tomten nr 14 i kvarteret Vargen</u>
" " " 15 "		<u>Tomten nr 15 i kvarteret Vargen</u>

Beträffande de å förslaget med nr:ris 1 - 3 och 10 - 111 betecknade tomterna finner länsstyrelsen förslaget i denna del icke kunna fastställas.

Till statsverket skall utgå granskningsavgift med trettiofyra kronor, vilken avgift skall gäldas av byggnadsnämnden,

Den, som är missnöjd med detta beslut har att, vid talans förlust inom en månad från denna dag däröver anföra besvär hos Koningen, vilka besvär skola ingivas eller i betalt brev insändas till Kungl. Kommunikationsdepartementet; dock att klagan må föras alienast av sakägare, som i ärendet framställt yrkande, vilket helt eller delvis lämnats utan bifall.

På länsstyrelsens vägnar:

L. Hultman

L. Hultman

T 41 1949

-5-
Akt nr F164

TRAKTTELL
LANTMÄTERIKONTORET I UMEÅ
12 SEP 1949

S OMR T12 ÅR 1949

BESKRIVNING

till tomtindelning av kvarteret Vargen i Tegn municipalsamhälle.

Begränsningslinjerna för ifrågasvarande kvarter äro angivna å en för samhället den 21 augusti 1942 fastställd stadsplan, med däri företagen och år 1947 den 8 mars fastställd ändring.

~~Ändring av stadsplan av denna del har icke skett och är ej heller ifrågasatt.~~

Kvarteret har tidigare icke varit tomtindelad.

Kvarteret är avsett att bebyggas av bostadshus i öppet byggnadssätt.

Närmare bestämmelser avhushöjd m.m. återfinnas i stadsplanebestämmelserna.

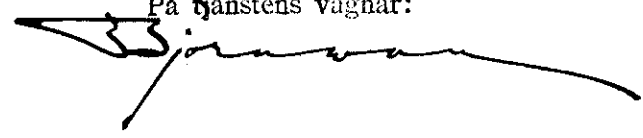
Av tomtindelningsförslaget berörda markägare, se bifogad äganderättsförteckning.

TILLHÖR BYGGNADSNÄMNDENS BESLUT AV DEN 13/2 1949
OCH AVSER TOMTERNA NR 4-15
TEG DEN 3/2 1949

Knut Borg
BYGGNADSNÄMNDENS ÖRDFÖRANDE

Tillhör länsstyrelsen i Västerbottens län beslut
den 8/11 1949. Umeå i landskansliet.

På tjänstens vägnar:



Genom den föreslagna tomtindelningen indelas kvarteret i 15
tomter, vilka betecknas som tomterna nr 1 - 15 inom kvarteret Vargen

De nybildade tomterna komma - med reservation för mindre ändringar vid
kommande tomtmätning - att hava följande begränsningslinjer och arealer:

Tomt nr	Angränsar	med längd meter	I tomten ingår		
			fastighet(-sdel)	kvm	Summa kvm
1	nordost: mot gata	33.98	Västerteg 13 ¹⁰	1249	
	sydost: mot tomt nr 2	32.30			
	sydväst: mot tomt nr 15	39.70			
	nordväst: mot gata	26.60			
	örr: mot gata	7.60			1249*
2	nordost: mot gata	31.70 8.20	Västerteg 13 ¹⁵	513	
	sydost: mot tomt nr 3	32.30	" 2 ¹⁰	359	
	sydväst: mot tomt nr 4 och 15	23.03 14.70	" 13 ¹⁰	369	
	nordväst: mot tomt nr 1	32.30	" 2 ⁷⁰	15	1256
3	nordost: mot gata	36.97	Västerteg 2 ¹⁰	981	
	öster: mot gata	8.70	" 2 ⁶²	96	
	sydost: mot gata	26.42	" 2 ⁷⁰	141	
	sydväst: mot tomt nr 4	37.86	" 2 ³⁹	66	
	nordväst: mot tomt nr 2	32.30	" 2 ²⁴	21	1305
4	nordost: mot tomt nr 3 och 2	14.70 37.86	Västerteg 2 ²⁴	785	
	sydost: mot gata	28.00	" 2 ⁶²	114	
	sydväst: mot tomt nr 5	53.10	" 2 ⁷⁰	413	
	nordväst: mot tomt nr 15	21.90	" 2 ¹¹	11	1323
5	nordost: mot tomt nr 4	53.10	Västerteg 2 ⁷⁰	353	
	sydost: mot gata	27.00	" 2 ²⁴	99	
	sydväst: mot tomt nr 6	54.30	" 2 ⁶²	99	
	nordväst: mot tomt nr 14 och 15	21.10	" 2 ¹¹	704	
			" 2 ⁴²	13	
			" 2 ⁴⁰	14	
		" 2 ³⁹	7	1289	
		överföres		6422	

Tomt nr	Angränsar	med längd meter	I tomten ingår		
			fastighet(-sdel)	kvm	Summa kvm
	överfört				6422
6	nordost: mot tomt nr 5	54.30 ^v	Västerteg 2 ⁷⁰ _v	351 ^v	
	sydost: mot gata ^v	23.75 ^v 3.30 ^v	" 2 ⁶² _v	19 ^v	
	sydväst: mot tomt nr 7 ^v	51.87 ^v	" 2 ⁴¹ _v	36 ^v	
	nordväst: mot tomt nr 13 och 14 ^v	21.00 ^v	" 2 ⁴² _v	117 ^v	
			" 2 ¹¹ _v	135 ^v	
			" 2 ⁴⁰ _v	578 ^v	
			" 2 ³⁹ _v	38 ^v	1274 ^v
7	nordost: mot tomt nr 6 ^v	51.87 ^v	Västerteg 2 ⁷⁰ _v	531 ^v	
	sydost: mot gata ^v	11.64 ^v 14.25 ^v	" 2 ⁴¹ _v	556 ^v	
	sydväst: mot tomt nr 8 ^v	46.61 ^v	" 2 ³⁹ _v	30 ^v	
	nordväst: mot tomt nr 12 och 13 ^v	21.40 ^v	" 2 ⁴⁰ _v	37 ^v	1154 ^v
8	nordost: mot tomt nr 7 ^v	46.61 ^v	Västerteg 2 ⁷⁰ _v	1067 ^v	
	sydost: mot gata ^v	26.30 ^v	" 2 ⁶² _v	18 ^v	
	sydväst: mot tomt nr 9 ^v	39.14 ^v	" 2 ³⁹ _v	58 ^v	
	nordväst: mot tomt nr 12 ^v	28.00 ^v			1143 ^v
9	nordost: mot tomt nr 8 ^v	39.14 ^v	Västerteg 13 ¹⁰ _v 2 ⁴³ _v	41 ^v 619 ^v	
	sydost: mot gata ^v	23.30 ^v	" 2 ⁶² _v	50 ^v	
	sydväst: mot tomt nr 10 ^v	36.06 ^v	" 2 ⁷⁰ _v	87 ^v	
	nordväst: mot tomt nr 11 ^v	23.58 ^v	" 2 ⁴⁴ _v 2 ³⁹ _v	11 ^v 70 ^v	878 ^v
10	nordost: mot tomt nr 9 ^v	36.06 ^v	Västerteg 13 ¹⁰ _v	123 ^v	
	sydost: mot gata ^v	19.50 ^v	" 2 ⁴³ _v	18 ^v	
	söder: mot gata ^v	4.97 ^v	" 2 ⁴⁴ _v	549 ^v	
	sydväst: mot gata ^v	29.50 ^v	" 2 ⁶² _v	37 ^v	
	nordväst: mot tomt nr 11 ^v	23.80 ^v	" 2 ³⁹ _v	71 ^v	798 ^v
			överföres		11669 ^v

Tomt nr	Angränsar	med längd meter	I tomten ingår		
			fastighet(-sdel)	kvm	Summa kvm
		överfört			11669 ✓
11	nordost: mot tomt nr 12 ✓	33.30 ✓	Västerteg 13 ¹⁰ ✓	990 ✓	
	sydost: mot tomt nr 9 och 10 ✓	47.38 ✓			
	sydväst: mot gata ✓	16.80 ✓			
	nordväst: mot gata ✓	35.64 ✓			990 ✓
12	nordost: mot tomt nr 13 ✓	41.95 ✓	Västerteg 13 ¹⁰ ✓	1217 ✓	
	sydost: mot tomt nr 7 och 8 ✓	33.40 ✓			
	sydväst: mot tomt nr 11 ✓	33.30 ✓			
	nordväst: mot gata ✓	32.40 ✓			1217 ✓
13	nordost mot tomt nr 14 ✓	49.50 ✓	Västerteg 13 ¹⁰ ✓	1283 ✓	
	sydost: mot tomt nr 6 och 7 ✓	29.10 ✓			
	sydväst: mot tomt nr 12 ✓	41.95 ✓			
	nordväst: mot gata ✓	28.00 ✓			1283 ✓
14	nordost: mot tomt nr 15 ✓	56.37 ✓	Västerteg 13 ¹⁰ ✓	1352 ✓	
	sydost: mot tomt nr 5 och 6 ✓	26.50 ✓			
	sydväst: mot tomt nr 13 ✓	49.50 ✓			
	nordväst: mot gata ✓	25.50 ✓			1352 ✓
15	nordost: mot tomt nr 1 och 2 ✓	39.70 ✓ 23.03 ✓	Västerteg 13 ¹⁰ ✓	1475 ✓	
	sydost: mot tomt nr 4 och 5 ✓	24.40 ✓			
	sydväst: mot tomt nr 14 ✓	56.37 ✓			
	nordväst: mot gata ✓	25.00 ✓			1475 ✓
			Summa		17986 ✓

Umeå den 31 ~~maij~~ 1949

Göran Nilsson
Förordningsman för tomtmätning