

Karta

rörande förslag till tomtindelning för del av kvarteret

Läraren


i Tegs municipalsamhälle,

Västerbottens län,

upprättad år 1960 av:

Jan Björklöv / Göte Jönsson
distriktslantmätare

Skala 1:400.



Beteckningar:

- Fastighetsgräns.
- Tomtgräns.
- Kvarteregräns.
- Område som ej får bebyggas.

Tillhör byggnadsnämndens beslut den 28.6.61 § 458 betygar:

Edvin Andersson
byggnadsnämndens ordf.

Koordinatförteckning.

Pkt	Mark.	x	y
1	rg	79324.49	96847.47
2	"	319.88	840.06
3	"	339.14	747.34
4	"	413.21	762.76
5	"	393.68	860.02
6	"	79386.73	96864.35



År 1962 den 22 januari fastställdes å denna karta angivna tomtindelning, vilket beslut jämlikt 150 § 3 st. byggnadslagen vunnit laga kraft; betygar Umeå i landskansliet som ovan.

St. kr. 1:—

På tjänstens vägnar:

Bertil Ohlsson
Bertil Ohlsson

1976-08-27

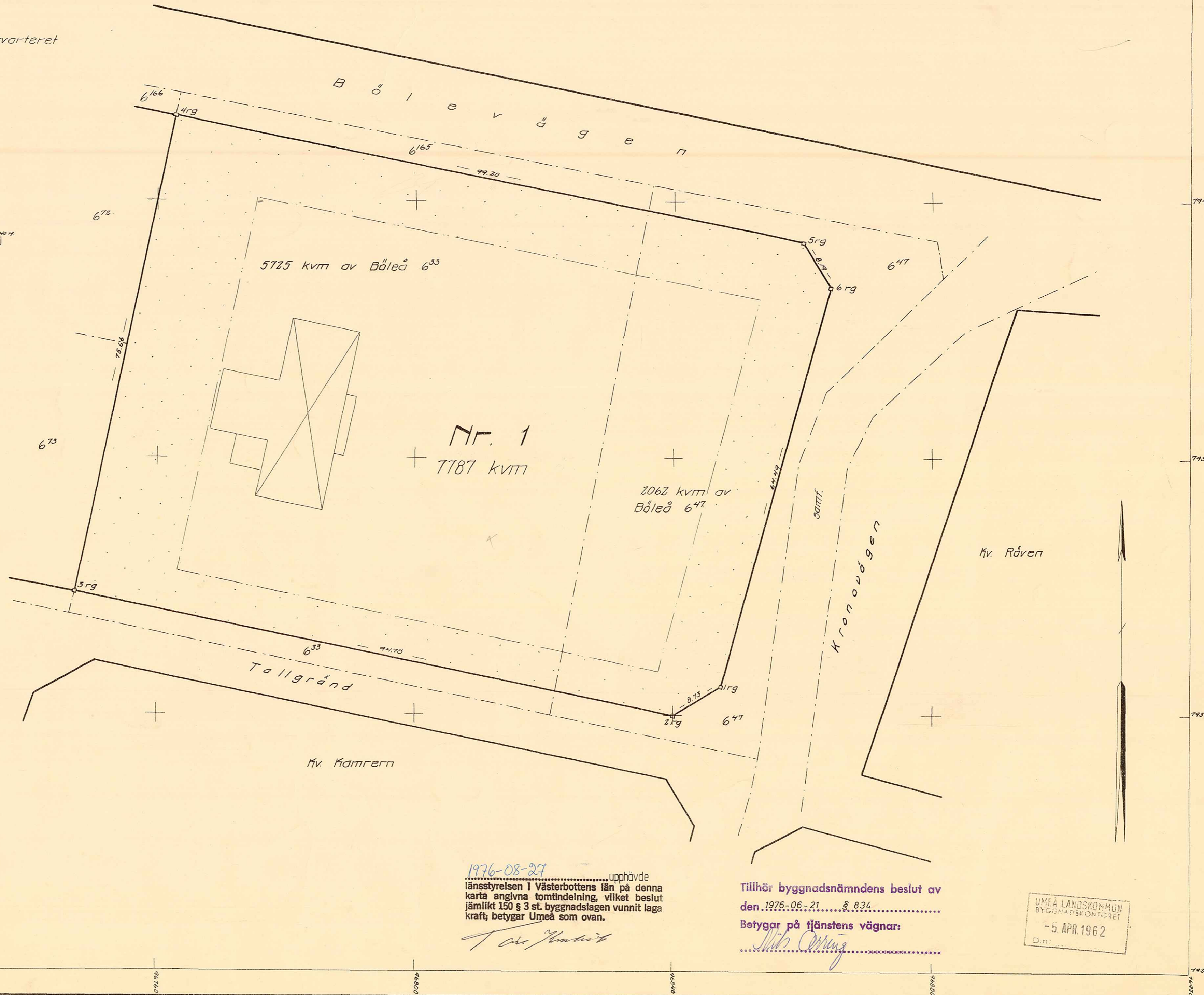
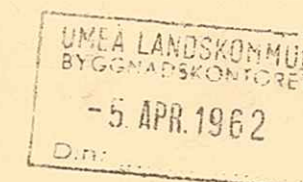
upphävde länsstyrelsen i Västerbottens län på denna karta angivna tomtindelning, vilket beslut jämlikt 150 § 3 st. byggnadslagen vunnit laga kraft; betygar Umeå som ovan.

Torbjörn

Tillhör byggnadsnämndens beslut av den 1976-06-21 § 834

Betygar på tjänstens vägnar:

Stig Örnberg

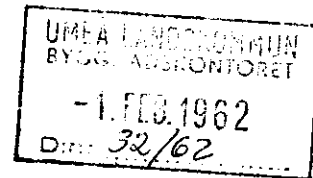


Dnr. T 60/60.

LÄNSSTYRELSEN

I

VÄSTERBOTTENS LÄN



Nr

III G3 102 61

R E S O L U T I O N

Byggnadsnämnden i Umeå landskommun har den 28 juni 1961 antagit ett av distriktlantmätaren Lars Björkgren år 1960 upprättat förslag till tomtindelning för del av kvarteret Läraren i Tega samhälle i kommunen, enligt vilket förslag kvartersdelen skall utgöra en tomt betecknad med nr 1. Förslaget har underställts länsstyrelsens prövning. Länsarkitekten och överlantmätaren i länet ha yttrat sig i ärendet.

Länsstyrelsen fastställer tomtindelningen.


Den nybildade tomtens alla betecknas med nr 1 enligt vad som framgår av den till ärendet hörande kartan.

Umeå i landskansliet den 29 januari 1962.

På länsstyrelsens vägnar:

[Signature]
M Colliander

[Signature]
Bertil Olofsson





Stämpel 6:-
do å karta 1:-

871

Byggnadsnämnden, Kommunalkontoret, Tega.

2480K-82/1962



BESKRIVNING

del av/
till tomtindelning av kvarteret L Ä R A R E N inom Tegs municipalsamhälle,
 Västerbottens län.

Förutsättningar, motiv m. m.

Till grund för tomtindelningen ligger en den 20 juli 1956 för del av samhället fastställd stadsplan.

Kvarteret har tidigare icke varit tomtindelad.

Kvarteret är avsett för allmänt ändamål.

Nedanstående fastigheter och sakägare beröras av tomtindelningsförslaget (hämtade ur lagfartsböckerna)

Fastighet	Ägare	Adress
Röleå 6 ³³ ✓	Umeå landskommun	Teg
Böleå 6 ⁴⁷ ✓	Umeå tingslags väghållningsdistrikt	Storgatan 56 o 58, Umeå

Genom den föreslagna tomtindelningen indelas kvarteret i tomter, vilka beskrivas sålunda:

Tomt nr	Tomten angränsar			I tomten ingår		Tomtens areal m ²
	tomt, gata, plats e. d.	mellan gräns-punkterna	med längd m	fastighet, fastighetsdel eller tomtområde	areal m ²	
1	2	3	4	5	6	7
1	Norr: gata	4 - 5	99.20v	Av. Böleå 6 ³³	5725v	
	Nordöst: "	5 - 6	8.19v	Av. Böleå 6 ⁴⁷	2062v	
	Öster: "	6 - 1	64.49v			
	Sydöst: "	1 - 2	8.73v			
	Söder: "	2 - 3	94.70v			
	Väster: ej tomtindelad mark	3 - 4	75.66v			7787

Umeå den 2/9 1960

Hans Björkqvist/Göte Jonsson
distriktslantmätare

28.6

~~För Byggnadsnämndens beslut den _____

om avser tomterna nr _____

lag den _____ 19_____

Byggnadsnämndens ordf. _____~~

Härmed godkännes förestående förslag till tomtindelning för Kv. Läraren och medgives att förslaget av Länsstyrelsen får fastställas utan utställningsförfarande som föreskrives i lag.

Teg den 26 oktober 1960

Umeå den 10 juni 1961
VÄGFÖRVALTNINGEN I VÄSTERBOTTENS LÄN

Hans Björkqvist
för Umeå landskommun, ägare av Böleå 6:33.

Hans Björkqvist
för Umeå tingslags väghållningsdistrikt, ägare av Böleå 6:47.

